
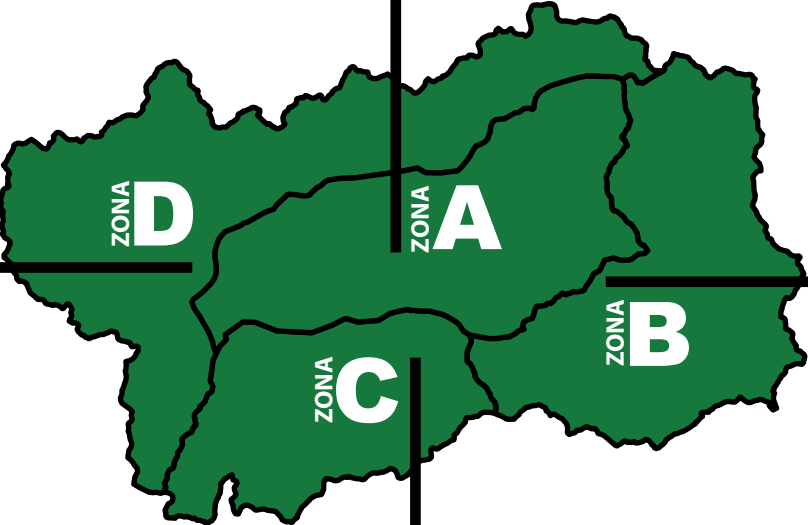




METEO	IDROGEOLOGICO	IDRAULICO	VALANGHE					METEO
SITUAZIONE ORDINARIA	SITUAZIONE ORDINARIA	SITUAZIONE ORDINARIA						SITUAZIONE ORDINARIA
SITUAZIONE ORDINARIA	SITUAZIONE ORDINARIA	SITUAZIONE ORDINARIA						SITUAZIONE ORDINARIA
SITUAZIONE ORDINARIA	SITUAZIONE ORDINARIA	SITUAZIONE ORDINARIA						SITUAZIONE ORDINARIA
								SITUAZIONE ORDINARIA
								SITUAZIONE ORDINARIA
								SITUAZIONE ORDINARIA
								SITUAZIONE ORDINARIA
								SITUAZIONE ORDINARIA
								SITUAZIONE ORDINARIA

<b>Bollettino N° 81/2021</b>	
<b>Emissione del</b> 22/03/2021	
<b>Inizio Validità:</b> 22/03/2021 14:00	
<b>Fine Validità:</b> 23/03/2021 23:59	
<b>Aggiornamento:</b> 23/03/2021 14:00	
<b>OGGI</b>	
<b>ZERO TERMICO (m s.l.m.)</b>	
2200	
<b>QUOTA NEVE (m s.l.m.)</b>	
-	
<b>DOMANI</b>	
<b>ZERO TERMICO (m s.l.m.)</b>	
Mattino: <b>1000</b>	/ Pomeriggio: <b>2200</b>
<b>QUOTA NEVE (m s.l.m.)</b>	
Mattino: -	/ Pomeriggio: -

<b>LIVELLI DI CRITICITÀ ai fini di Protezione Civile</b>	
Verde	Situazione Ordinaria
Giallo	<b>1.</b> Ordinaria criticità
Arancio	<b>2.</b> Moderata criticità
Rosso	<b>3.</b> Elevata criticità

**VALANGHE:** a livello locale le valutazioni vengono affinate dai Comuni con il supporto delle Commissioni Locali Valanghe.

# BOLLETTINO DI CRITICITÀ METEOROLOGICA, IDROGEOLOGICA E VALANGHIVA REGIONALE



## Bollettino N° 81/2021

Dalle 12.00 alle 24.00 di OGGI		ZONE	Livelli e scenari di criticità METEOROLOGICA	Livelli e scenari di criticità IDROGEOLOGICA-IDRAULICA	Livelli e scenari di criticità VALANGHIVA												
<p>Corrispondenze fra</p> <p><b>CRITICITÀ = N° = COLORE</b></p> <table border="1"> <tr> <td>Situaz. Ordinaria</td> <td>1</td> <td>Verde</td> </tr> <tr> <td>Ordinaria</td> <td>2</td> <td>Giallo</td> </tr> <tr> <td>Moderata</td> <td>3</td> <td>Arancio</td> </tr> <tr> <td>Elevata</td> <td>3</td> <td>Rosso</td> </tr> </table>	Situaz. Ordinaria	1	Verde	Ordinaria	2	Giallo	Moderata	3	Arancio	Elevata	3	Rosso	A	Avviso: - Precipitazione media e massima: <b>Assente</b>		Criticità: - -	<b>Situazione ordinaria:</b> Singoli eventi valanghivi.
	Situaz. Ordinaria	1	Verde														
	Ordinaria	2	Giallo														
	Moderata	3	Arancio														
Elevata	3	Rosso															
B	Avviso: - Precipitazione media e massima: <b>Assente</b>		Criticità: - -	<b>Situazione ordinaria:</b> Singoli eventi valanghivi.													
C	Avviso: - Precipitazione media e massima: <b>Assente</b>		Criticità: - -	<b>Situazione ordinaria:</b> Singoli eventi valanghivi.													
D	Avviso: - Precipitazione media e massima: <b>Assente</b>		Criticità: - -	<b>Situazione ordinaria:</b> Singoli eventi valanghivi.													

Dalle 00.00 alle 24.00 di DOMANI		ZONE	Livelli e scenari di criticità METEOROLOGICA	Livelli e scenari di criticità IDROGEOLOGICA-IDRAULICA	Livelli e scenari di criticità VALANGHIVA												
<p>Corrispondenze fra</p> <p><b>CRITICITÀ = N° = COLORE</b></p> <table border="1"> <tr> <td>Situaz. Ordinaria</td> <td>1</td> <td>Verde</td> </tr> <tr> <td>Ordinaria</td> <td>2</td> <td>Giallo</td> </tr> <tr> <td>Moderata</td> <td>3</td> <td>Arancio</td> </tr> <tr> <td>Elevata</td> <td>3</td> <td>Rosso</td> </tr> </table>	Situaz. Ordinaria	1	Verde	Ordinaria	2	Giallo	Moderata	3	Arancio	Elevata	3	Rosso	A	Avviso: - Precipitazione media e massima: <b>Assente</b>		Criticità: - -	<b>Situazione ordinaria:</b> Singoli eventi valanghivi.
	Situaz. Ordinaria	1	Verde														
	Ordinaria	2	Giallo														
	Moderata	3	Arancio														
Elevata	3	Rosso															
B	Avviso: - Precipitazione media e massima: <b>Assente</b>		Criticità: - -	<b>Situazione ordinaria:</b> Singoli eventi valanghivi.													
C	Avviso: - Precipitazione media e massima: <b>Assente</b>		Criticità: - -	<b>Situazione ordinaria:</b> Singoli eventi valanghivi.													
D	Avviso: - Precipitazione media e massima: <b>Assente</b>		Criticità: - -	<b>Situazione ordinaria:</b> Singoli eventi valanghivi.													

LEGENDA intensità di precipitazione		
Intensità	mm in 12 h	mm in 24 h
Debole	0-10	0-15
Moderata	10-30	15-45
Forte	30-60	45-90
Molto forte	>60	>90

NOTE	NOTE	NOTE
		Gli eventuali singoli eventi valanghivi in grado di produrre effetti sul territorio antropizzato sono, di norma, individuabili solo a livello locale pertanto esulano dalla capacità di previsione. Non si escludono singoli eventi valanghivi anche di medie dimensioni a livello locale.

N.B:  
Per una corretta lettura e interpretazione si raccomanda la consultazione del manuale d'uso.