







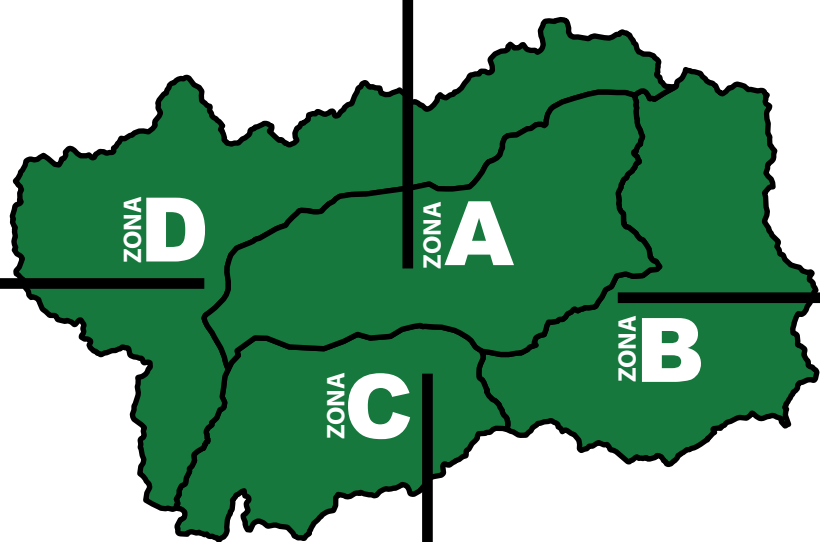


METEO	IDROGEOLOGICO	IDRAULICO	VALANGHE
 Vento forte	SITUAZIONE ORDINARIA	SITUAZIONE ORDINARIA	

METEO	IDROGEOLOGICO	IDRAULICO	VALANGHE
 Vento forte	SITUAZIONE ORDINARIA	SITUAZIONE ORDINARIA	

METEO	IDROGEOLOGICO	IDRAULICO	VALANGHE
 Nevicate fino a quote medie	SITUAZIONE ORDINARIA	SITUAZIONE ORDINARIA	

METEO	IDROGEOLOGICO	IDRAULICO	VALANGHE
 Vento forte	SITUAZIONE ORDINARIA	SITUAZIONE ORDINARIA	



Bollettino N° 124/2021	
Emissione del	04/05/2021
Inizio Validità:	04/05/2021 14:00
Fine Validità:	05/05/2021 23:59
Aggiornamento:	05/05/2021 14:00
OGGI	
ZERO TERMICO (m s.l.m.)	2700
QUOTA NEVE (m s.l.m.)	2000
DOMANI	
ZERO TERMICO (m s.l.m.)	Mattino: 1900 / Pomeriggio: 2500
QUOTA NEVE (m s.l.m.)	Mattino: 1600 / Pomeriggio: -






LIVELLI DI CRITICITÀ ai fini di Protezione Civile	
Verde	Situazione Ordinaria
Giallo	1. Ordinaria criticità
Arancio	2. Moderata criticità
Rosso	3. Elevata criticità










VALANGHE: a livello locale le valutazioni vengono affinate dai Comuni con il supporto delle Commissioni Locali Valanghe.

BOLLETTINO DI CRITICITÀ METEOROLOGICA, IDROGEOLOGICA E VALANGHIVA REGIONALE



Bollettino N° 124/2021

Dalle 12.00 alle 24.00 di OGGI	ZONE	Livelli e scenari di criticità METEOROLOGICA	Livelli e scenari di criticità IDROGEOLOGICA-IDRAULICA	Livelli e scenari di criticità VALANGHIVA												
 <p>Corrispondenze fra</p> <p>CRITICITÀ = N° = COLORE</p> <table border="1"> <tr> <td>Situaz. Ordinaria</td> <td>1</td> <td>Verde</td> </tr> <tr> <td>Ordinaria</td> <td>2</td> <td>Giallo</td> </tr> <tr> <td>Moderata</td> <td>3</td> <td>Arancio</td> </tr> <tr> <td>Elevata</td> <td>3</td> <td>Rosso</td> </tr> </table>	Situaz. Ordinaria	1	Verde	Ordinaria	2	Giallo	Moderata	3	Arancio	Elevata	3	Rosso	A	Avviso: - Precipitazione media e massima: Assente localmente debole	Criticità: - -	 Situazione ordinaria: Singoli eventi valanghivi.
	Situaz. Ordinaria	1	Verde													
	Ordinaria	2	Giallo													
	Moderata	3	Arancio													
Elevata	3	Rosso														
B	Avviso: - Precipitazione media e massima: Assente localmente debole	Criticità: - -	 Situazione ordinaria: Singoli eventi valanghivi.													
C	Avviso: - Precipitazione media e massima: Debole	Criticità: - -	 Situazione ordinaria: Singoli eventi valanghivi.													
D	Avviso: - Precipitazione media e massima: Debole localmente moderata	Criticità: - -	 Situazione ordinaria: Singoli eventi valanghivi.													

Dalle 00.00 alle 24.00 di DOMANI	ZONE	Livelli e scenari di criticità METEOROLOGICA	Livelli e scenari di criticità IDROGEOLOGICA-IDRAULICA	Livelli e scenari di criticità VALANGHIVA												
 <p>Corrispondenze fra</p> <p>CRITICITÀ = N° = COLORE</p> <table border="1"> <tr> <td>Situaz. Ordinaria</td> <td>1</td> <td>Verde</td> </tr> <tr> <td>Ordinaria</td> <td>2</td> <td>Giallo</td> </tr> <tr> <td>Moderata</td> <td>3</td> <td>Arancio</td> </tr> <tr> <td>Elevata</td> <td>3</td> <td>Rosso</td> </tr> </table>	Situaz. Ordinaria	1	Verde	Ordinaria	2	Giallo	Moderata	3	Arancio	Elevata	3	Rosso	A	 Avviso: - Precipitazione media e massima: Debole	Criticità: - -	 Situazione ordinaria: Singoli eventi valanghivi.
	Situaz. Ordinaria	1	Verde													
	Ordinaria	2	Giallo													
	Moderata	3	Arancio													
Elevata	3	Rosso														
B	 Avviso: - Precipitazione media e massima: Assente localmente debole	Criticità: - -	 Situazione ordinaria: Singoli eventi valanghivi.													
C	 Avviso: - Precipitazione media e massima: Debole	Criticità: - -	 Situazione ordinaria: Singoli eventi valanghivi.													
D	 Avviso: - Precipitazione media e massima: Debole localmente moderata	Criticità: - -	 Situazione ordinaria: Singoli eventi valanghivi.													

LEGENDA intensità di precipitazione		
Intensità	mm in 12 h	mm in 24 h
Debole	0-10	0-15
Moderata	10-30	15-45
Forte	30-60	45-90
Molto forte	>60	>90

NOTE

NOTA INFORMATIVA NEVE. Dalla serata odierna e sino alle 12 circa di domani deboli nevicate tra la Valgrisenche ed il Gran San Bernardo, con limite in abbassamento da 1900m questa sera a 1600m circa domattina. Circa 1-10cm sopra i 1700m, circa 30cm sopra i 2200m. Inoltre si evidenzia vento in intensificazione nel corso della mattinata di domani sino ad essere ovunque forte dal pomeriggio.

NOTE

NOTE

Gli eventuali singoli eventi valanghivi in grado di produrre effetti sul territorio antropizzato sono, di norma, individuabili solo a livello locale pertanto esulano dalla capacità di previsione. Non si escludono singoli eventi valanghivi anche di medie dimensioni a livello locale.

N.B:
Per una corretta lettura e interpretazione si raccomanda la consultazione del manuale d'uso.