


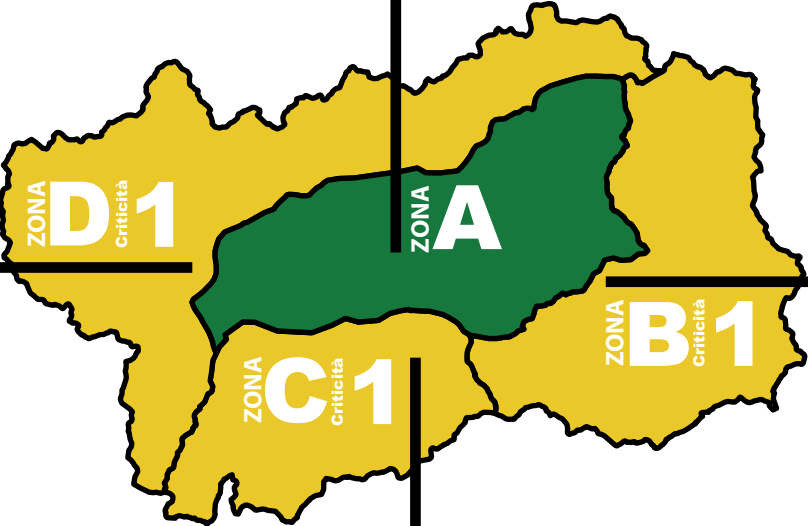




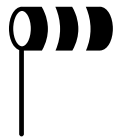



Questo bollettino contiene avvisi meteo

METEO	IDROGEOLOGICO	IDRAULICO	VALANGHE		
 Vento forte	SITUAZIONE ORDINARIA	SITUAZIONE ORDINARIA		<b>METEO AVVISO</b>	 Vento forte
<b>METEO</b>				<b>IDROGEOLOGICO</b>	SITUAZIONE ORDINARIA
 Vento forte				<b>IDROGEOLOGICO</b> CRITICITÀ: 1	 Versanti e Torrenti
<b>VALANGHE</b> CRITICITÀ: 1				<b>VALANGHE</b>	SITUAZIONE ORDINARIA
	<b>METEO</b>	<b>IDROGEOLOGICO</b>	<b>VALANGHE</b> CRITICITÀ: 1	<b>VALANGHE</b>	
 Vento forte	SITUAZIONE ORDINARIA				

**Bollettino N° 363/2021**

**Emissione del** 29/12/2021  
**Inizio Validità:** 29/12/2021 14:00  
**Fine Validità:** 30/12/2021 23:59  
**Aggiornamento:** 30/12/2021 14:00

**OGGI**

<b>ZERO TERMICO (m s.l.m.)</b>
2900
<b>QUOTA NEVE (m s.l.m.)</b>
2500

**DOMANI**

<b>ZERO TERMICO (m s.l.m.)</b>
Mattino: <b>2700</b> / Pomeriggio: <b>3500</b>
<b>QUOTA NEVE (m s.l.m.)</b>
Mattino: <b>2400</b> / Pomeriggio: -

**LIVELLI DI CRITICITÀ ai fini di Protezione Civile**

<b>Verde</b>	Situazione Ordinaria
<b>Giallo</b>	<b>1.</b> Ordinaria criticità
<b>Arancio</b>	<b>2.</b> Moderata criticità
<b>Rosso</b>	<b>3.</b> Elevata criticità

**VALANGHE:** a livello locale le valutazioni vengono affinate dai Comuni con il supporto delle Commissioni Locali Valanghe.

# BOLLETTINO DI CRITICITÀ METEOROLOGICA, IDROGEOLOGICA E VALANGHIVA REGIONALE



## Bollettino N° 363/2021

Dalle 12.00 alle 24.00 di OGGI		ZONE	Livelli e scenari di criticità METEOROLOGICA	Livelli e scenari di criticità IDROGEOLOGICA-IDRAULICA	Livelli e scenari di criticità VALANGHIVA												
<p>Corrispondenze fra</p> <p><b>CRITICITÀ = N° = COLORE</b></p> <table border="1"> <tr> <td>Situaz. Ordinaria</td> <td>1</td> <td>Verde</td> </tr> <tr> <td>Ordinaria</td> <td>2</td> <td>Giallo</td> </tr> <tr> <td>Moderata</td> <td>3</td> <td>Arancio</td> </tr> <tr> <td>Elevata</td> <td>3</td> <td>Rosso</td> </tr> </table>	Situaz. Ordinaria	1	Verde	Ordinaria	2	Giallo	Moderata	3	Arancio	Elevata	3	Rosso	A	<p>Avviso: - Precipitazione media e massima: <b>Debole localmente moderata</b></p>		Criticità: - -	<p><b>Situazione ordinaria:</b> Singoli eventi valanghivi.</p>
	Situaz. Ordinaria	1	Verde														
	Ordinaria	2	Giallo														
	Moderata	3	Arancio														
Elevata	3	Rosso															
B	<p>Avviso: <b>Vento forte</b> Precipitazione media e massima: <b>Debole localmente moderata</b></p>		Criticità: - -	<p><b>Situazione ordinaria:</b> Singoli eventi valanghivi.</p>													
C	<p>Avviso: - Precipitazione media e massima: <b>Debole localmente moderata</b></p>		Criticità: - -	<p><b>CRITICITÀ: 1</b> <b>Criticità:</b> Medie e grandi valanghe prevalentemente in zone non antropizzate o fenomeni noti per elevata frequenza.</p>													
D	<p>Avviso: - Precipitazione media e massima: <b>Moderata localmente forte</b></p>	<p><b>CRITICITÀ: 1</b></p>	Criticità: <b>Versanti e torrenti</b> Frane superficiali, cadute massi e fenomeni di esondazione nei rivi secondari.	<p><b>CRITICITÀ: 1</b> <b>Criticità:</b> Medie e grandi valanghe prevalentemente in zone non antropizzate o fenomeni noti per elevata frequenza.</p>													

Dalle 00.00 alle 24.00 di DOMANI		ZONE	Livelli e scenari di criticità METEOROLOGICA	Livelli e scenari di criticità IDROGEOLOGICA-IDRAULICA	Livelli e scenari di criticità VALANGHIVA												
<p>Corrispondenze fra</p> <p><b>CRITICITÀ = N° = COLORE</b></p> <table border="1"> <tr> <td>Situaz. Ordinaria</td> <td>1</td> <td>Verde</td> </tr> <tr> <td>Ordinaria</td> <td>2</td> <td>Giallo</td> </tr> <tr> <td>Moderata</td> <td>3</td> <td>Arancio</td> </tr> <tr> <td>Elevata</td> <td>3</td> <td>Rosso</td> </tr> </table>	Situaz. Ordinaria	1	Verde	Ordinaria	2	Giallo	Moderata	3	Arancio	Elevata	3	Rosso	A	<p>Avviso: - Precipitazione media e massima: <b>Assente localmente debole</b></p>		Criticità: - -	<p><b>Situazione ordinaria:</b> Singoli eventi valanghivi.</p>
	Situaz. Ordinaria	1	Verde														
	Ordinaria	2	Giallo														
	Moderata	3	Arancio														
Elevata	3	Rosso															
B	<p>Avviso: - Precipitazione media e massima: <b>Assente localmente debole</b></p>		Criticità: - -	<p><b>Situazione ordinaria:</b> Singoli eventi valanghivi.</p>													
C	<p>Avviso: - Precipitazione media e massima: <b>Assente</b></p>		Criticità: - -	<p><b>CRITICITÀ: 1</b> <b>Criticità:</b> Medie e grandi valanghe prevalentemente in zone non antropizzate o fenomeni noti per elevata frequenza.</p>													
D	<p>Avviso: - Precipitazione media e massima: <b>Debole</b></p>		Criticità: - -	<p><b>CRITICITÀ: 1</b> <b>Criticità:</b> Medie e grandi valanghe prevalentemente in zone non antropizzate o fenomeni noti per elevata frequenza.</p>													

LEGENDA intensità di precipitazione		
Intensità	mm in 12 h	mm in 24 h
Debole	0-10	0-15
Moderata	10-30	15-45
Forte	30-60	45-90
Molto forte	>60	>90

**NOTE**  
Per le prossime 12 ore ancora precipitazioni localmente forti sulle montagne di confine N e W. Per le prossime 24 ore vento forte sia in montagna che nelle vallate.

**NOTE**  
Le precipitazioni forti, possono innescare problemi alle reti di smaltimento delle acque, allagamenti dei locali interrati, esondazione di rivi secondari, cadute di massi e frane superficiali, causando interruzioni temporanee della viabilità, danni localizzati ad infrastrutture, singoli edifici e attività antropiche.

**NOTE**  
Gli eventi valanghivi di magnitudo maggiore (medie e grandi valanghe) saranno prevalentemente localizzati in zone non antropizzate, oppure potranno essere fenomeni già noti alla comunità, con un'elevata frequenza di accadimento. Non si escludono fenomeni di piccole dimensioni che possano comunque interferire con le infrastrutture.

N.B:  
Per una corretta lettura e interpretazione si raccomanda la consultazione del manuale d'uso.