

**Bollettino N° 348/2021**

**Emissione del** 14/12/2021  
**Inizio Validità:** 14/12/2021 14:00  
**Fine Validità:** 15/12/2021 23:59  
**Aggiornamento:** 15/12/2021 14:00

OGGI

ZERO TERMICO (m s.l.m.)
2600
QUOTA NEVE (m s.l.m.)
-

DOMANI

ZERO TERMICO (m s.l.m.)
Mattino: <b>2600</b> / Pomeriggio: <b>3400</b>
QUOTA NEVE (m s.l.m.)
Mattino: - / Pomeriggio: -

**LIVELLI DI CRITICITÀ ai fini di Protezione Civile**






Verde	Situazione Ordinaria
Giallo	<b>1.</b> Ordinaria criticità
Arancio	<b>2.</b> Moderata criticità
Rosso	<b>3.</b> Elevata criticità






**VALANGHE:** a livello locale le valutazioni vengono affinate dai Comuni con il supporto delle Commissioni Locali Valanghe.

# BOLLETTINO DI CRITICITÀ METEOROLOGICA, IDROGEOLOGICA E VALANGHIVA REGIONALE



## Bollettino N° 348/2021

Dalle 12.00 alle 24.00 di OGGI		ZONE	Livelli e scenari di criticità METEOROLOGICA	Livelli e scenari di criticità IDROGEOLOGICA-IDRAULICA	Livelli e scenari di criticità VALANGHIVA
 <p>Corrispondenze fra  <b>CRITICITÀ = N° = COLORE</b>                      Situaz. Ordinaria 1 Verde                      Ordinaria 2 Giallo                      Moderata 3 Arancio                      Elevata 3 Rosso</p>	A	Avviso: - Precipitazione media e massima: <b>Assente</b>		Criticità: - -	 <b>Situazione ordinaria:</b> Singoli eventi valanghivi.
	B	Avviso: - Precipitazione media e massima: <b>Assente</b>		Criticità: - -	 <b>Situazione ordinaria:</b> Singoli eventi valanghivi.
	C	Avviso: - Precipitazione media e massima: <b>Assente</b>		Criticità: - -	 <b>Situazione ordinaria:</b> Singoli eventi valanghivi.
	D	Avviso: - Precipitazione media e massima: <b>Assente</b>		Criticità: - -	<b>CRITICITÀ: 1</b>  <b>Criticità:</b> Medie e grandi valanghe prevalentemente in zone non antropizzate o fenomeni noti per elevata frequenza.

Dalle 00.00 alle 24.00 di DOMANI		ZONE	Livelli e scenari di criticità METEOROLOGICA	Livelli e scenari di criticità IDROGEOLOGICA-IDRAULICA	Livelli e scenari di criticità VALANGHIVA
 <p>Corrispondenze fra  <b>CRITICITÀ = N° = COLORE</b>                      Situaz. Ordinaria 1 Verde                      Ordinaria 2 Giallo                      Moderata 3 Arancio                      Elevata 3 Rosso</p>	A	Avviso: - Precipitazione media e massima: <b>Assente</b>		Criticità: - -	 <b>Situazione ordinaria:</b> Singoli eventi valanghivi.
	B	Avviso: - Precipitazione media e massima: <b>Assente</b>		Criticità: - -	 <b>Situazione ordinaria:</b> Singoli eventi valanghivi.
	C	Avviso: - Precipitazione media e massima: <b>Assente</b>		Criticità: - -	 <b>Situazione ordinaria:</b> Singoli eventi valanghivi.
	D	Avviso: - Precipitazione media e massima: <b>Assente</b>		Criticità: - -	 <b>Situazione ordinaria:</b> Singoli eventi valanghivi.

LEGENDA intensità di precipitazione		
Intensità	mm in 12 h	mm in 24 h
Debole	0-10	0-15
Moderata	10-30	15-45
Forte	30-60	45-90
Molto forte	>60	>90

NOTE	NOTE	NOTE
		Gli eventi valanghivi di magnitudo maggiore (medie e grandi valanghe) saranno prevalentemente localizzati in zone non antropizzate, oppure potranno essere fenomeni già noti alla comunità, con un'elevata frequenza di accadimento. Non si escludono fenomeni di piccole dimensioni che possano comunque interferire con le infrastrutture.

N.B:  
Per una corretta lettura e interpretazione si raccomanda la consultazione del manuale d'uso.