

### Bollettino N° 75/2021

**Emissione del** 16/03/2021  
**Inizio Validità:** 16/03/2021 14:00  
**Fine Validità:** 17/03/2021 23:59  
**Aggiornamento:** 17/03/2021 14:00

**OGGI**

<b>ZERO TERMICO (m s.l.m.)</b>
1500
<b>QUOTA NEVE (m s.l.m.)</b>
1200

**DOMANI**






<b>ZERO TERMICO (m s.l.m.)</b>
Mattino: 1200 / Pomeriggio: 1700
<b>QUOTA NEVE (m s.l.m.)</b>
Mattino: 900 / Pomeriggio: -






### LIVELLI DI CRITICITÀ ai fini di Protezione Civile

<b>Verde</b>	Situazione Ordinaria
<b>Giallo</b>	1. Ordinaria criticità
<b>Arancio</b>	2. Moderata criticità
<b>Rosso</b>	3. Elevata criticità

**VALANGHE:** a livello locale le valutazioni vengono affinate dai Comuni con il supporto delle Commissioni Locali Valanghe.

# BOLLETTINO DI CRITICITÀ METEOROLOGICA, IDROGEOLOGICA E VALANGHIVA REGIONALE

Dalle 12.00 alle 24.00 di OGGI	ZONE	Livelli e scenari di criticità METEOROLOGICA		Livelli e scenari di criticità IDROGEOLOGICA-IDRAULICA		Livelli e scenari di criticità VALANGHIVA													
 <p>Corrispondenze fra</p> <p><b>CRITICITÀ = N° = COLORE</b></p> <table border="1"> <tr> <td>Situaz. Ordinaria</td> <td>1</td> <td>Verde</td> </tr> <tr> <td>Ordinaria</td> <td>2</td> <td>Giallo</td> </tr> <tr> <td>Moderata</td> <td>3</td> <td>Arancio</td> </tr> <tr> <td>Elevata</td> <td>3</td> <td>Rosso</td> </tr> </table>	Situaz. Ordinaria	1	Verde	Ordinaria	2	Giallo	Moderata	3	Arancio	Elevata	3	Rosso	A	METEO Avviso: - Precipitazione media e massima: <b>Assente localmente debole</b>			Criticità: - -		<b>Situazione ordinaria:</b> Singoli eventi valanghivi.
	Situaz. Ordinaria	1	Verde																
	Ordinaria	2	Giallo																
	Moderata	3	Arancio																
Elevata	3	Rosso																	
B	METEO Avviso: - Precipitazione media e massima: <b>Assente localmente debole</b>			Criticità: - -		<b>Situazione ordinaria:</b> Singoli eventi valanghivi.													
C	METEO Avviso: - Precipitazione media e massima: <b>Assente localmente debole</b>			Criticità: - -		<b>Situazione ordinaria:</b> Singoli eventi valanghivi.													
D	METEO Avviso: - Precipitazione media e massima: <b>Debole</b>			Criticità: - -	<b>CRITICITÀ: 1</b> 	<b>Criticità:</b> Medie e grandi valanghe prevalentemente in zone non antropizzate o fenomeni noti per elevata frequenza.													

Dalle 00.00 alle 24.00 di DOMANI	ZONE	Livelli e scenari di criticità METEOROLOGICA		Livelli e scenari di criticità IDROGEOLOGICA-IDRAULICA		Livelli e scenari di criticità VALANGHIVA													
 <p>Corrispondenze fra</p> <p><b>CRITICITÀ = N° = COLORE</b></p> <table border="1"> <tr> <td>Situaz. Ordinaria</td> <td>1</td> <td>Verde</td> </tr> <tr> <td>Ordinaria</td> <td>2</td> <td>Giallo</td> </tr> <tr> <td>Moderata</td> <td>3</td> <td>Arancio</td> </tr> <tr> <td>Elevata</td> <td>3</td> <td>Rosso</td> </tr> </table>	Situaz. Ordinaria	1	Verde	Ordinaria	2	Giallo	Moderata	3	Arancio	Elevata	3	Rosso	A	Avviso: - Precipitazione media e massima: <b>Assente localmente debole</b>			Criticità: - -		<b>Situazione ordinaria:</b> Singoli eventi valanghivi.
	Situaz. Ordinaria	1	Verde																
	Ordinaria	2	Giallo																
	Moderata	3	Arancio																
Elevata	3	Rosso																	
B	Avviso: - Precipitazione media e massima: <b>Assente localmente debole</b>			Criticità: - -		<b>Situazione ordinaria:</b> Singoli eventi valanghivi.													
C	Avviso: - Precipitazione media e massima: <b>Assente localmente debole</b>			Criticità: - -		<b>Situazione ordinaria:</b> Singoli eventi valanghivi.													
D	METEO Avviso: - Precipitazione media e massima: <b>Debole localmente moderata</b>			Criticità: - -	<b>CRITICITÀ: 1</b> 	<b>Criticità:</b> Medie e grandi valanghe prevalentemente in zone non antropizzate o fenomeni noti per elevata frequenza.													

LEGENDA intensità di precipitazione		
Intensità	mm in 12 h	mm in 24 h
Debole	0-10	0-15
Moderata	10-30	15-45
Forte	30-60	45-90
Molto forte	>60	>90

**NOTE**

NOTA INFORMATIVA NEVE: dalla serata (ore 22) sino a metà mattina deboli nevicate sulla zona D, principalmente sulla dorsale di confine estero, con limite delle nevicate attorno a 900m circa. Sopra i 1400m circa nel complesso 10-15cm. Si segnala inoltre la presenza per le prossime 12 ore di vento forte in montagna e nelle vallate.

**NOTE**

Gli eventi valanghivi di magnitudo maggiore (medie e grandi valanghe) saranno prevalentemente localizzati in zone non antropizzate, oppure potranno essere fenomeni già noti alla comunità, con un'elevata frequenza di accadimento. Non si escludono fenomeni di piccole dimensioni che possano comunque interferire con le infrastrutture.

N.B:  
Per una corretta lettura e interpretazione si raccomanda la consultazione del manuale d'uso.