

Bollettino N° 37/2022

Emissione del 06/02/2022
Inizio Validità: 06/02/2022 14:00
Fine Validità: 07/02/2022 23:59
Aggiornamento: 07/02/2022 14:00

OGGI

ZERO TERMICO (m s.l.m.)
1500
QUOTA NEVE (m s.l.m.)
1200

DOMANI






ZERO TERMICO (m s.l.m.)
Mattino: 1300 / Pomeriggio: 1600
QUOTA NEVE (m s.l.m.)
Mattino: 1100 / Pomeriggio: -










LIVELLI DI CRITICITÀ ai fini di Protezione Civile

Verde	Situazione Ordinaria
Giallo	1. Ordinaria criticità
Arancio	2. Moderata criticità
Rosso	3. Elevata criticità

VALANGHE: a livello locale le valutazioni vengono affinate dai Comuni con il supporto delle Commissioni Locali Valanghe.

BOLLETTINO DI CRITICITÀ METEOROLOGICA, IDROGEOLOGICA E VALANGHIVA REGIONALE

Dalle 12.00 alle 24.00 di OGGI		ZONE	Livelli e scenari di criticità METEOROLOGICA		Livelli e scenari di criticità IDROGEOLOGICA-IDRAULICA		Livelli e scenari di criticità VALANGHIVA												
 <p>Corrispondenze fra</p> <p>CRITICITÀ = N° = COLORE</p> <table border="1"> <tr><td>Situaz. Ordinaria</td><td>1</td><td>Verde</td></tr> <tr><td>Ordinaria</td><td>2</td><td>Giallo</td></tr> <tr><td>Moderata</td><td>3</td><td>Arancio</td></tr> <tr><td>Elevata</td><td>3</td><td>Rosso</td></tr> </table>	Situaz. Ordinaria	1	Verde	Ordinaria	2	Giallo	Moderata	3	Arancio	Elevata	3	Rosso	A	Avviso: - Precipitazione media e massima: Debole		Criticità: - -			Situazione ordinaria: Singoli eventi valanghivi.
	Situaz. Ordinaria	1	Verde																
	Ordinaria	2	Giallo																
	Moderata	3	Arancio																
Elevata	3	Rosso																	
B	Avviso: - Precipitazione media e massima: Debole		Criticità: - -			Situazione ordinaria: Singoli eventi valanghivi.													
C	Avviso: - Precipitazione media e massima: Debole localmente moderata		Criticità: - -			Situazione ordinaria: Singoli eventi valanghivi.													
D	Avviso: - Precipitazione media e massima: Moderata localmente forte		Criticità: - -			Situazione ordinaria: Singoli eventi valanghivi.													

Dalle 00.00 alle 24.00 di DOMANI		ZONE	Livelli e scenari di criticità METEOROLOGICA		Livelli e scenari di criticità IDROGEOLOGICA-IDRAULICA		Livelli e scenari di criticità VALANGHIVA												
 <p>Corrispondenze fra</p> <p>CRITICITÀ = N° = COLORE</p> <table border="1"> <tr><td>Situaz. Ordinaria</td><td>1</td><td>Verde</td></tr> <tr><td>Ordinaria</td><td>2</td><td>Giallo</td></tr> <tr><td>Moderata</td><td>3</td><td>Arancio</td></tr> <tr><td>Elevata</td><td>3</td><td>Rosso</td></tr> </table>	Situaz. Ordinaria	1	Verde	Ordinaria	2	Giallo	Moderata	3	Arancio	Elevata	3	Rosso	A	 Avviso: - Precipitazione media e massima: Debole		Criticità: - -			Situazione ordinaria: Singoli eventi valanghivi.
	Situaz. Ordinaria	1	Verde																
	Ordinaria	2	Giallo																
	Moderata	3	Arancio																
Elevata	3	Rosso																	
B	 Avviso: - Precipitazione media e massima: Debole		Criticità: - -			Situazione ordinaria: Singoli eventi valanghivi.													
C	 Avviso: - Precipitazione media e massima: Debole localmente moderata		Criticità: - -			Situazione ordinaria: Singoli eventi valanghivi.													
D	 Avviso: - Precipitazione media e massima: Debole localmente moderata		Criticità: - -			CRITICITÀ: 1 Criticità: Medie e grandi valanghe prevalentemente in zone non antropizzate o fenomeni noti per elevata frequenza.													

LEGENDA intensità di precipitazione		
Intensità	mm in 12 h	mm in 24 h
Debole	0-10	0-15
Moderata	10-30	15-45
Forte	30-60	45-90
Molto forte	>60	>90

NOTE

INFORMATIVA NEVE SU ZONE C e D. Un episodio perturbato porta fino a circa metà giornata di domani vento forte su tutte le zone di allerta: molto forte in quota, ma a tratti anche forte e rafficato nelle valli in forma di foehn. Inoltre il calo termico in quota favorirà anche wind-chill in montagna. Si prevedono nevicate/bufere di neve a debole accumulo in alta quota di A, B e C, fino a moderate/abbondanti sui rilievi più alti della zona D; inoltre si stimano 5/20 cm di neve al di sopra di 1500 m della zona D e almeno per una parte della zona C.

NOTE

NOTE

N.B:
Per una corretta lettura e interpretazione si raccomanda la consultazione del manuale d'uso.