
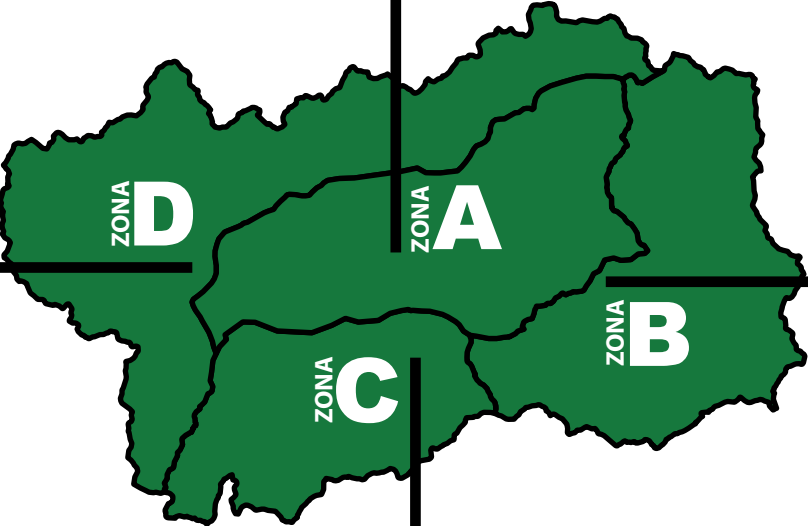












	METEO	IDROGEOLOGICO	IDRAULICO	VALANGHE										
METEO	SITUAZIONE ORDINARIA	SITUAZIONE ORDINARIA	SITUAZIONE ORDINARIA		METEO	<p>Bollettino N° 118/2022</p> <p>Emissione del 28/04/2022 Inizio Validità: 28/04/2022 14:00 Fine Validità: 29/04/2022 23:59 Aggiornamento: 29/04/2022 14:00</p> <p style="text-align: center;">OGGI</p> <table style="width: 100%; border-collapse: collapse;"> <tr><td style="background-color: #333; color: white; text-align: center;">ZERO TERMICO (m s.l.m.)</td></tr> <tr><td style="text-align: center;">3000</td></tr> <tr><td style="background-color: #333; color: white; text-align: center;">QUOTA NEVE (m s.l.m.)</td></tr> <tr><td style="text-align: center;">-</td></tr> </table> <p style="text-align: center;">DOMANI</p> <table style="width: 100%; border-collapse: collapse;"> <tr><td style="background-color: #333; color: white; text-align: center;">ZERO TERMICO (m s.l.m.)</td></tr> <tr><td style="text-align: center;">Mattino: 2700 / Pomeriggio: 3200</td></tr> <tr><td style="background-color: #333; color: white; text-align: center;">QUOTA NEVE (m s.l.m.)</td></tr> <tr><td style="text-align: center;">Mattino: - / Pomeriggio: -</td></tr> </table>	ZERO TERMICO (m s.l.m.)	3000	QUOTA NEVE (m s.l.m.)	-	ZERO TERMICO (m s.l.m.)	Mattino: 2700 / Pomeriggio: 3200	QUOTA NEVE (m s.l.m.)	Mattino: - / Pomeriggio: -
ZERO TERMICO (m s.l.m.)														
3000														
QUOTA NEVE (m s.l.m.)														
-														
ZERO TERMICO (m s.l.m.)														
Mattino: 2700 / Pomeriggio: 3200														
QUOTA NEVE (m s.l.m.)														
Mattino: - / Pomeriggio: -														
SITUAZIONE ORDINARIA					IDROGEOLOGICO	SITUAZIONE ORDINARIA								
IDROGEOLOGICO					IDRAULICO	SITUAZIONE ORDINARIA								
SITUAZIONE ORDINARIA					VALANGHE	SITUAZIONE ORDINARIA								
VALANGHE	SITUAZIONE ORDINARIA	SITUAZIONE ORDINARIA			VALANGHE	<p>LIVELLI DI CRITICITÀ ai fini di Protezione Civile</p> <table style="width: 100%; border-collapse: collapse;"> <tr><td style="background-color: #008000; color: white; text-align: center; width: 10%;">Verde</td><td style="width: 90%;">Situazione Ordinaria</td></tr> <tr><td style="background-color: #FFD700; text-align: center;">Giallo</td><td>1. Ordinaria criticità</td></tr> <tr><td style="background-color: #FFA500; text-align: center;">Arancio</td><td>2. Moderata criticità</td></tr> <tr><td style="background-color: #FF0000; text-align: center;">Rosso</td><td>3. Elevata criticità</td></tr> </table>	Verde	Situazione Ordinaria	Giallo	1. Ordinaria criticità	Arancio	2. Moderata criticità	Rosso	3. Elevata criticità
Verde	Situazione Ordinaria													
Giallo	1. Ordinaria criticità													
Arancio	2. Moderata criticità													
Rosso	3. Elevata criticità													
	SITUAZIONE ORDINARIA	SITUAZIONE ORDINARIA												






VALANGHE: a livello locale le valutazioni vengono affinate dai Comuni con il supporto delle Commissioni Locali Valanghe.

BOLLETTINO DI CRITICITÀ METEOROLOGICA, IDROGEOLOGICA E VALANGHIVA REGIONALE



Bollettino N° 118/2022

Dalle 12.00 alle 24.00 di OGGI		ZONE	Livelli e scenari di criticità METEOROLOGICA	Livelli e scenari di criticità IDROGEOLOGICA-IDRAULICA	Livelli e scenari di criticità VALANGHIVA												
 <p>Corrispondenze fra</p> <p>CRITICITÀ = N° = COLORE</p> <table border="1"> <tr> <td>Situaz. Ordinaria</td> <td>1</td> <td>Verde</td> </tr> <tr> <td>Ordinaria</td> <td>2</td> <td>Giallo</td> </tr> <tr> <td>Moderata</td> <td>3</td> <td>Arancio</td> </tr> <tr> <td>Elevata</td> <td>3</td> <td>Rosso</td> </tr> </table>	Situaz. Ordinaria	1	Verde	Ordinaria	2	Giallo	Moderata	3	Arancio	Elevata	3	Rosso	A	Avviso: - Precipitazione media e massima: Assente		Criticità: - -	 Situazione ordinaria: Singoli eventi valanghivi.
	Situaz. Ordinaria	1	Verde														
	Ordinaria	2	Giallo														
	Moderata	3	Arancio														
Elevata	3	Rosso															
B	Avviso: - Precipitazione media e massima: Assente localmente debole		Criticità: - -	 Situazione ordinaria: Singoli eventi valanghivi.													
C	Avviso: - Precipitazione media e massima: Assente		Criticità: - -	 Situazione ordinaria: Singoli eventi valanghivi.													
D	Avviso: - Precipitazione media e massima: Assente		Criticità: - -	 Situazione ordinaria: Singoli eventi valanghivi.													

Dalle 00.00 alle 24.00 di DOMANI		ZONE	Livelli e scenari di criticità METEOROLOGICA	Livelli e scenari di criticità IDROGEOLOGICA-IDRAULICA	Livelli e scenari di criticità VALANGHIVA												
 <p>Corrispondenze fra</p> <p>CRITICITÀ = N° = COLORE</p> <table border="1"> <tr> <td>Situaz. Ordinaria</td> <td>1</td> <td>Verde</td> </tr> <tr> <td>Ordinaria</td> <td>2</td> <td>Giallo</td> </tr> <tr> <td>Moderata</td> <td>3</td> <td>Arancio</td> </tr> <tr> <td>Elevata</td> <td>3</td> <td>Rosso</td> </tr> </table>	Situaz. Ordinaria	1	Verde	Ordinaria	2	Giallo	Moderata	3	Arancio	Elevata	3	Rosso	A	Avviso: - Precipitazione media e massima: Assente localmente debole		Criticità: - -	 Situazione ordinaria: Singoli eventi valanghivi.
	Situaz. Ordinaria	1	Verde														
	Ordinaria	2	Giallo														
	Moderata	3	Arancio														
Elevata	3	Rosso															
B	Avviso: - Precipitazione media e massima: Assente localmente debole		Criticità: - -	 Situazione ordinaria: Singoli eventi valanghivi.													
C	Avviso: - Precipitazione media e massima: Assente		Criticità: - -	 Situazione ordinaria: Singoli eventi valanghivi.													
D	Avviso: - Precipitazione media e massima: Assente		Criticità: - -	 Situazione ordinaria: Singoli eventi valanghivi.													

LEGENDA intensità di precipitazione		
Intensità	mm in 12 h	mm in 24 h
Debole	0-10	0-15
Moderata	10-30	15-45
Forte	30-60	45-90
Molto forte	>60	>90

NOTE	NOTE	NOTE
		Gli eventuali singoli eventi valanghivi in grado di produrre effetti sul territorio antropizzato sono, di norma, individuabili solo a livello locale pertanto esulano dalla capacità di previsione. Non si escludono singoli eventi valanghivi anche di medie dimensioni a livello locale.

N.B:
Per una corretta lettura e interpretazione si raccomanda la consultazione del manuale d'uso.