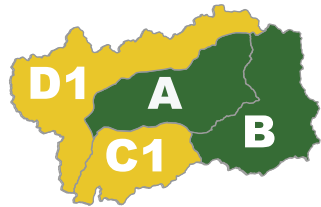




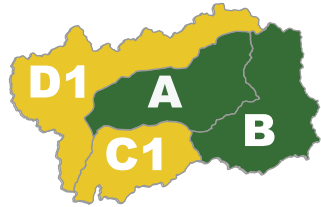


*VALANGHE: il servizio nivologico riprenderà a novembre/dicembre in occasione delle nevicate invernali.

BOLLETTINO DI CRITICITÀ METEOROLOGICA, IDROGEOLOGICA E VALANGHIVA REGIONALE

Dalle 12.00 alle 24.00 di OGGI **ZONE** **Livelli e scenari di criticità METEOROLOGICA** **Livelli e scenari di criticità IDROGEOLOGICA-IDRAULICA** **Livelli e scenari di criticità VALANGHIVA**

 <p>Corrispondenze fra CRITICITÀ = N° = COLORE Situaz. Ordinaria Verde Ordinaria 1 Giallo Moderata 2 Arancio Elevata 3 Rosso</p>	A	<p>METEO Avviso: - Precipitazione media e massima: Debole localmente moderata</p>			Criticità: - -	- -
	B	<p>METEO Avviso: - Precipitazione media e massima: Debole localmente forte</p>			Criticità: - -	- -
	C	<p>METEO Avviso: - Precipitazione media e massima: Debole localmente moderata</p>	<p>CRITICITÀ: 1</p> 		Criticità: Versanti e torrenti Localizzati fenomeni di colate detritiche e di esondazione nei rivi secondari. Non si escludono frane superficiali e cadute massi	- -
	D	<p>METEO Avviso: - Precipitazione media e massima: Debole localmente moderata</p>	<p>CRITICITÀ: 1</p> 		Criticità: Versanti e torrenti Localizzati fenomeni di colate detritiche e di esondazione nei rivi secondari. Non si escludono frane superficiali e cadute massi	- -

Dalle 00.00 alle 24.00 di DOMANI

 <p>Corrispondenze fra CRITICITÀ = N° = COLORE Situaz. Ordinaria Verde Ordinaria 1 Giallo Moderata 2 Arancio Elevata 3 Rosso</p>	A	<p>METEO Avviso: - Precipitazione media e massima: Debole localmente moderata</p>			Criticità: - -	- -
	B	<p>METEO Avviso: - Precipitazione media e massima: Debole localmente moderata</p>			Criticità: - -	- -
	C	<p>METEO Avviso: - Precipitazione media e massima: Debole localmente moderata</p>	<p>CRITICITÀ: 1</p> 		Criticità: Versanti e torrenti Localizzati fenomeni di colate detritiche e di esondazione nei rivi secondari. Non si escludono frane superficiali e cadute massi	- -
	D	<p>METEO Avviso: - Precipitazione media e massima: Debole localmente forte</p>	<p>CRITICITÀ: 1</p> 		Criticità: Versanti e torrenti Localizzati fenomeni di colate detritiche e di esondazione nei rivi secondari. Non si escludono frane superficiali e cadute massi	- -

LEGENDA intensità di precipitazione

Intensità	mm in 12 h	mm in 24 h
Debole	0-10	0-15
Moderata	10-30	15-45
Forte	30-60	45-90
Molto forte	>60	>90

N.B:
Per una corretta lettura e interpretazione si raccomanda la consultazione del manuale d'uso.

NOTE

L'avvicinamento nella giornata odierna di una vasta area di bassa pressione alla nostra regione, ed il successivo passaggio della stessa sulla nostra regione nella giornata di domani determinano condizioni instabili, con probabilità alta di fenomeni temporaleschi accompagnati da grandine e raffiche di vento, specie sulla zona B e D.

NOTE

Le precipitazioni a carattere temporalesco previste su tutte le zone regionali a partire dal pomeriggio di oggi fino alla sera di domani possono innescare, in particolare in zona C e D, problemi alle reti di smaltimento delle acque, allagamenti dei locali interrati, esondazione di rivi secondari, colate detritiche su piccoli bacini montani dell'ordine di alcuni km2, fenomeni di trasporto solido nei tratti montani dei bacini a regime torrentizio (fino a 50-60 kmq), cadute di massi e frane superficiali, causando interruzioni temporanee della viabilità, danni localizzati ad infrastrutture, singoli edifici e attività antropiche.

NOTE