

BOLLETTINO DI CRITICITÀ METEOROLOGICA, IDROGEOLOGICA E VALANGHIVA REGIONALE (ai sensi della direttiva PCM 27/02/2004)



Questo bollettino contiene avvisi di criticità

METEO	IDROGEOLOGICO	IDRAULICO	VALANGHE
 Vento forte	SITUAZIONE ORDINARIA	SITUAZIONE ORDINARIA	

METEO
 Precipitazioni
IDROGEOLOGICO CRITICITÀ: 1
 Versanti e Torrenti
VALANGHE CRITICITÀ: 2

METEO	IDROGEOLOGICO	VALANGHE CRITICITÀ: 1
 Vento forte	SITUAZIONE ORDINARIA	

METEO	IDROGEOLOGICO	IDRAULICO	VALANGHE
 Vento forte	SITUAZIONE ORDINARIA	SITUAZIONE ORDINARIA	

Bollettino N° 97/2022

Emissione del 07/04/2022
Inizio Validità: 07/04/2022 14:00
Fine Validità: 08/04/2022 23:59
Aggiornamento: 08/04/2022 14:00

OGGI

ZERO TERMICO (m s.l.m.)
2500
QUOTA NEVE (m s.l.m.)
2200

DOMANI

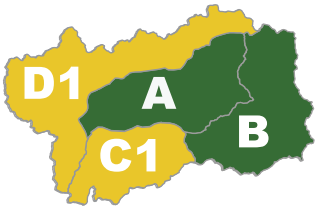









ZERO TERMICO (m s.l.m.)
Mattino: 2200 / Pomeriggio: 2700
QUOTA NEVE (m s.l.m.)
Mattino: 2000 / Pomeriggio: 2400










LIVELLI DI CRITICITÀ ai fini di Protezione Civile

Verde	Situazione Ordinaria
Giallo	1. Ordinaria criticità
Arancio	2. Moderata criticità
Rosso	3. Elevata criticità

VALANGHE: a livello locale le valutazioni vengono affinate dai Comuni con il supporto delle Commissioni Locali Valanghe.

BOLLETTINO DI CRITICITÀ METEOROLOGICA, IDROGEOLOGICA E VALANGHIVA REGIONALE

Dalle 12.00 alle 24.00 di OGGI		ZONE	Livelli e scenari di criticità METEOROLOGICA	Livelli e scenari di criticità IDROGEOLOGICA-IDRAULICA	Livelli e scenari di criticità VALANGHIVA												
 <p>Corrispondenze fra</p> <p>CRITICITÀ = N° = COLORE</p> <table border="1"> <tr> <td>Situaz. Ordinaria</td> <td>1</td> <td>Verde</td> </tr> <tr> <td>Ordinaria</td> <td>2</td> <td>Giallo</td> </tr> <tr> <td>Moderata</td> <td>3</td> <td>Arancio</td> </tr> <tr> <td>Elevata</td> <td>3</td> <td>Rosso</td> </tr> </table>	Situaz. Ordinaria	1	Verde	Ordinaria	2	Giallo	Moderata	3	Arancio	Elevata	3	Rosso	A	 <p>Avviso: - Precipitazione media e massima:</p>		Criticità: -	 <p>Situazione ordinaria: Singoli eventi valanghivi.</p>
	Situaz. Ordinaria	1	Verde														
	Ordinaria	2	Giallo														
	Moderata	3	Arancio														
Elevata	3	Rosso															
B	 <p>Avviso: - Precipitazione media e massima: Debole localmente moderata</p>		Criticità: -	 <p>Situazione ordinaria: Singoli eventi valanghivi.</p>													
C	 <p>Avviso: - Precipitazione media e massima: Moderata localmente forte</p>		Criticità: -	 <p>CRITICITÀ: 1 Criticità: Medie e grandi valanghe prevalentemente in zone non antropizzate o fenomeni noti per elevata frequenza.</p>													
D	 <p>Avviso: - Precipitazione media e massima: Moderata localmente molto forte</p>	 <p>CRITICITÀ: 1</p>	Criticità: Versanti e torrenti Frane superficiali, colate detritiche, cadute massi e fenomeni di esondazione nei rivi secondari	 <p>CRITICITÀ: 1 Criticità: Medie e grandi valanghe prevalentemente in zone non antropizzate o fenomeni noti per elevata frequenza.</p>													

Dalle 00.00 alle 24.00 di DOMANI		ZONE	Livelli e scenari di criticità METEOROLOGICA	Livelli e scenari di criticità IDROGEOLOGICA-IDRAULICA	Livelli e scenari di criticità VALANGHIVA												
 <p>Corrispondenze fra</p> <p>CRITICITÀ = N° = COLORE</p> <table border="1"> <tr> <td>Situaz. Ordinaria</td> <td>1</td> <td>Verde</td> </tr> <tr> <td>Ordinaria</td> <td>2</td> <td>Giallo</td> </tr> <tr> <td>Moderata</td> <td>3</td> <td>Arancio</td> </tr> <tr> <td>Elevata</td> <td>3</td> <td>Rosso</td> </tr> </table>	Situaz. Ordinaria	1	Verde	Ordinaria	2	Giallo	Moderata	3	Arancio	Elevata	3	Rosso	A	 <p>Avviso: - Precipitazione media e massima: Debole localmente moderata</p>		Criticità: -	 <p>Situazione ordinaria: Singoli eventi valanghivi.</p>
	Situaz. Ordinaria	1	Verde														
	Ordinaria	2	Giallo														
	Moderata	3	Arancio														
Elevata	3	Rosso															
B	 <p>Avviso: - Precipitazione media e massima: Debole</p>		Criticità: -	 <p>Situazione ordinaria: Singoli eventi valanghivi.</p>													
C	 <p>Avviso: - Precipitazione media e massima: Debole localmente moderata</p>		Criticità: -	 <p>CRITICITÀ: 1 Criticità: Medie e grandi valanghe prevalentemente in zone non antropizzate o fenomeni noti per elevata frequenza.</p>													
D	 <p>Avviso: - Precipitazione media e massima: Moderata localmente forte</p>		Criticità: -	 <p>CRITICITÀ: 2 Criticità: Medie e grandi valanghe in zone antropizzate.</p>													

LEGENDA intensità di precipitazione

Intensità	mm in 12 h	mm in 24 h
Debole	0-10	0-15
Moderata	10-30	15-45
Forte	30-60	45-90
Molto forte	>60	>90

NOTE
Vento forte ovunque in montagna con foehn anche intenso nelle valli. Precipitazioni a tratti intense in zona D, con neve tra 1900 e 2400 metri.

NOTE
Le precipitazioni forti attese nelle prossime 12 ore saranno soprattutto a carattere nevoso, tuttavia le piogge che interesseranno la parte ovest della zona D al di sotto della quota neve (2200 metri) potranno innescare fenomeni di trasporto solido (neve e detriti) nei tratti montani dei bacini a regime torrentizio (fino a 50-60 kmq), cadute di massi e frane superficiali, causando interruzioni temporanee della viabilità, danni localizzati ad infrastrutture, singoli edifici e attività antropiche.

NOTE
Gli eventi valanghivi di magnitudo maggiore (medie e grandi valanghe) saranno fenomeni in grado d'interagire con le aree antropizzate. Sono attesi diffusi eventi valanghivi di piccole dimensioni.

Comuni in criticità arancione per il 08/04/2022: COURMAYEUR, LA THUILE, RHEMES-NOTRE-DAME, VALGRISENCHÉ

N.B:
Per una corretta lettura e interpretazione si raccomanda la consultazione del manuale d'uso.