






# BOLLETTINO DI CRITICITÀ METEOROLOGICA, IDROGEOLOGICA E VALANGHIVA REGIONALE

**Dalle 12.00 alle 24.00 di OGGI**      **ZONE**      **Livelli e scenari di criticità METEOROLOGICA**      **Livelli e scenari di criticità IDROGEOLOGICA-IDRAULICA**      **Livelli e scenari di criticità VALANGHIVA**

 <p>Corrispondenze fra</p> <p><b>CRITICITÀ = N° = COLORE</b></p> <table border="1"> <tr> <td>Situaz. Ordinaria</td> <td>1</td> <td>Verde</td> </tr> <tr> <td>Ordinaria</td> <td>2</td> <td>Giallo</td> </tr> <tr> <td>Moderata</td> <td>3</td> <td>Arancio</td> </tr> <tr> <td>Elevata</td> <td>3</td> <td>Rosso</td> </tr> </table>	Situaz. Ordinaria	1	Verde	Ordinaria	2	Giallo	Moderata	3	Arancio	Elevata	3	Rosso	<b>A</b>	<p>METEO</p> <p>Avviso: - Precipitazione media e massima: <b>Debole localmente moderata</b></p>			Criticità: - -	- -
	Situaz. Ordinaria	1	Verde															
	Ordinaria	2	Giallo															
	Moderata	3	Arancio															
Elevata	3	Rosso																
<b>B</b>	<p>METEO</p> <p>Avviso: - Precipitazione media e massima: <b>Debole localmente moderata</b></p>			Criticità: - -	- -													
<b>C</b>	<p>METEO</p> <p>Avviso: - Precipitazione media e massima: <b>Debole localmente moderata</b></p>			Criticità: - -	- -													
<b>D</b>	<p>METEO</p> <p>Avviso: - Precipitazione media e massima: <b>Debole localmente moderata</b></p>	<p>CRITICITÀ: 1</p> 		Criticità: <b>Versanti e torrenti</b> Localizzati fenomeni di colate detritiche e di esondazione nei rivi secondari. Non si escludono frane superficiali e cadute massi	- -													

**Dalle 00.00 alle 24.00 di DOMANI**

 <p>Corrispondenze fra</p> <p><b>CRITICITÀ = N° = COLORE</b></p> <table border="1"> <tr> <td>Situaz. Ordinaria</td> <td>1</td> <td>Verde</td> </tr> <tr> <td>Ordinaria</td> <td>2</td> <td>Giallo</td> </tr> <tr> <td>Moderata</td> <td>3</td> <td>Arancio</td> </tr> <tr> <td>Elevata</td> <td>3</td> <td>Rosso</td> </tr> </table>	Situaz. Ordinaria	1	Verde	Ordinaria	2	Giallo	Moderata	3	Arancio	Elevata	3	Rosso	<b>A</b>	<p>Avviso: - Precipitazione media e massima: <b>Assente localmente debole</b></p>			Criticità: - -	- -
	Situaz. Ordinaria	1	Verde															
	Ordinaria	2	Giallo															
	Moderata	3	Arancio															
Elevata	3	Rosso																
<b>B</b>	<p>Avviso: - Precipitazione media e massima: <b>Assente localmente debole</b></p>			Criticità: - -	- -													
<b>C</b>	<p>Avviso: - Precipitazione media e massima: <b>Assente localmente debole</b></p>			Criticità: - -	- -													
<b>D</b>	<p>Avviso: - Precipitazione media e massima: <b>Assente localmente debole</b></p>			Criticità: - -	- -													

**LEGENDA intensità di precipitazione**

Intensità	mm in 12 h	mm in 24 h
<b>Debole</b>	0-10	0-15
<b>Moderata</b>	10-30	15-45
<b>Forte</b>	30-60	45-90
<b>Molto forte</b>	>60	>90

N.B:  
Per una corretta lettura e interpretazione si raccomanda la consultazione del manuale d'uso.

**NOTE**

Temporali localmente intensi fino al pomeriggio.

**NOTE**

CODICE GIALLO PER TEMPORALI IN ZONA D. Le precipitazioni a carattere temporalesco possono innescare problemi alle reti di smaltimento delle acque, allagamenti dei locali interrati, esondazione di rivi secondari, colate detritiche su piccoli bacini montani dell'ordine di alcuni km2, fenomeni di trasporto solido nei tratti montani dei bacini a regime torrentizio (fino a 50-60 kmq), cadute di massi e frane superficiali, causando interruzioni temporanee della viabilità, danni localizzati ad infrastrutture, singoli edifici e attività antropiche.

**NOTE**