












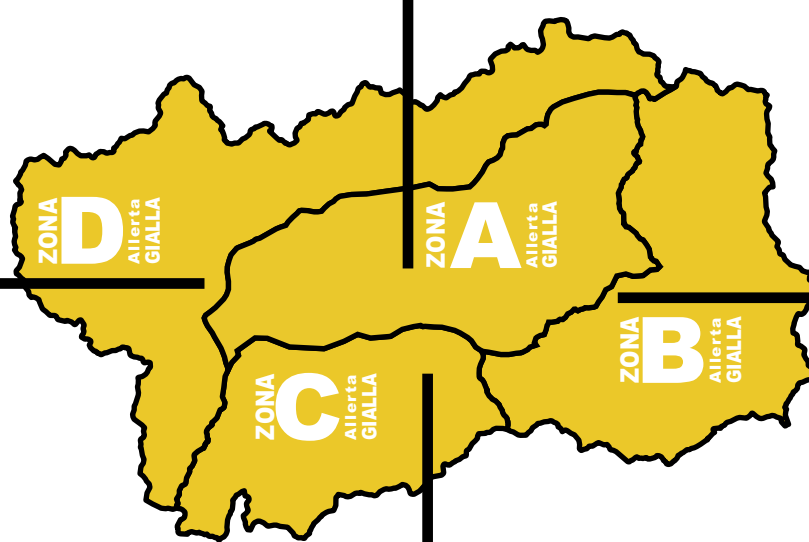
Questo bollettino contiene avvisi meteo



METEO AVVISO	METEO
	
Temporali forti e diffusi	Situazione ordinaria
METEO SEGNALAZIONE	METEO
	
Vento forte	Situazione ordinaria





IDROGEOLOGICO GIALLO	IDRAULICO	VALANGHE*
		
Versanti e Torrenti	Situazione ordinaria	


METEO AVVISO	METEO
	
Temporali forti e diffusi	Situazione ordinaria
METEO SEGNALAZIONE	METEO
	
Vento forte	Situazione ordinaria

IDROGEOLOGICO GIALLO

Versanti e Torrenti
VALANGHE*



IDROGEOLOGICO GIALLO

Versanti e Torrenti
IDRAULICO

Situazione ordinaria
VALANGHE*

METEO AVVISO	METEO
	
Temporali forti e diffusi	Situazione ordinaria
METEO	METEO
	
Situazione ordinaria	Situazione ordinaria

IDROGEOLOGICO GIALLO	VALANGHE*
	
Versanti e Torrenti	

Bollettino N° 205/2023

Emissione del 24/07/2023
Inizio Validità: 24/07/2023 14:00
Fine Validità: 25/07/2023 23:59
Aggiornamento: 25/07/2023 14:00

OGGI

ZERO TERMICO (m s.l.m.)
3300
QUOTA NEVE (m s.l.m.)
2800

DOMANI

ZERO TERMICO (m s.l.m.)
Mattino: 3300 / Pomeriggio: 2500
QUOTA NEVE (m s.l.m.)
Mattino: 2800 / Pomeriggio: 2300

LIVELLI DI ALLERTA ai fini di Protezione Civile

Verde	Situazione Ordinaria
Giallo	Ordinaria criticità
Arancio	Moderata criticità
Rosso	Elevata criticità

*VALANGHE: il servizio nivologico riprenderà a novembre/dicembre in occasione delle nevicate invernali.

BOLLETTINO DI ALLERTA METEOROLOGICA, IDROGEOLOGICA E VALANGHIVA REGIONALE

ZONE		Livelli e scenari di allerta METEOROLOGICA				Livelli e scenari di allerta IDROGEOLOGICA-IDRAULICA		Livelli e scenari di allerta VALANGHIVA				
Dalle 12.00 alle 24.00 di OGGI	A GIALLA	AVVISO					GIALLO			-	-	
	B GIALLA	AVVISO					GIALLO			-	-	
	C GIALLA	AVVISO					GIALLO			-	-	
	D GIALLA	AVVISO					GIALLO			-	-	
Dalle 00.00 alle 24.00 di DOMANI	A VERDE				SEGNALAZ.			GIALLO			-	-
	B VERDE				SEGNALAZ.			GIALLO			-	-
	C VERDE						GIALLO			-	-	
	D VERDE						GIALLO			-	-	
LEGENDA intensità di precipitazione			NOTE				NOTE		NOTE			
Intensità	mm in 12 h	mm in 24 h	Correnti sudoccidentali molto instabili interessano ancora per la giornata odierna la nostra regione, con temporali diffusi localmente di moderata intensità, a cui possono essere associate locali grandinate e raffiche forti di vento.				CODICE GIALLO PER TEMPORALI FORTI E DIFFUSI su tutta la regione per la giornata di oggi. Le precipitazioni a carattere temporalesco possono innescare problemi alle reti di smaltimento delle acque, allagamenti dei locali interrati, esondazione di rivi secondari, colate detritiche su piccoli bacini montani dell'ordine di alcuni km2, fenomeni di trasporto solido nei tratti montani dei bacini a regime torrentizio (fino a 50-60 kmq), cadute di massi e frane superficiali, causando interruzioni temporanee della viabilità, danni localizzati ad infrastrutture, singoli edifici e attività antropiche.					
Debole	0-10	0-15										
Moderata	10-30	15-45										
Forte	30-60	45-90										
Molto forte	>60	>90										
<p>N.B: Per una corretta lettura e interpretazione si raccomanda la consultazione del manuale d'uso.</p>												