









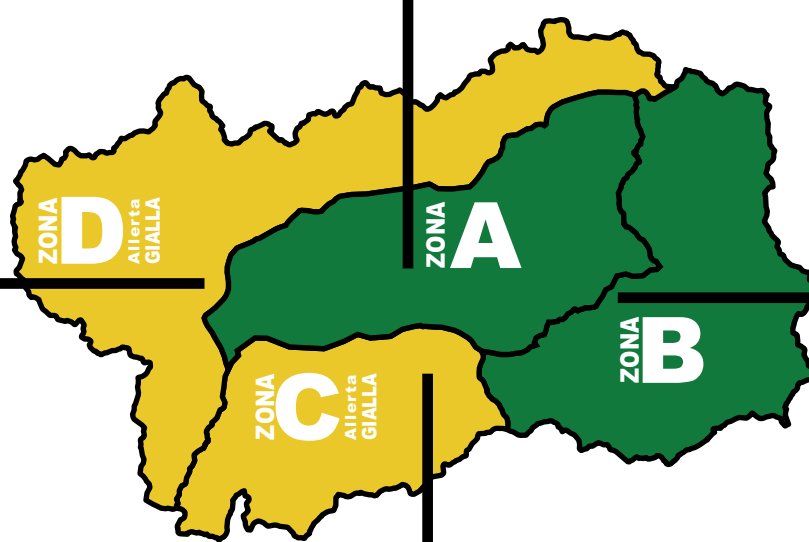





METEO SEGNALAZIONE	METEO
 Temporali	 Situazione ordinaria
METEO	METEO
 Situazione ordinaria	 Situazione ordinaria



IDROGEOLOGICO	IDRAULICO	VALANGHE*
 Situazione ordinaria	 Situazione ordinaria	





METEO SEGNALAZIONE	METEO
 Temporali	 Situazione ordinaria
METEO	METEO
 Situazione ordinaria	 Situazione ordinaria



IDROGEOLOGICO GIALLO	IDRAULICO	VALANGHE*
 Versanti e Torrenti	 Situazione ordinaria	

IDROGEOLOGICO GIALLO	VALANGHE*
 Versanti e Torrenti	

IDROGEOLOGICO	IDRAULICO	VALANGHE*
 Situazione ordinaria	 Situazione ordinaria	

METEO SEGNALAZIONE	METEO
 Temporali	 Situazione ordinaria
METEO	METEO
 Situazione ordinaria	 Situazione ordinaria

## Bollettino N° 227/2024

**Emissione del** 14/08/2024  
**Inizio Validità:** 14/08/2024 14:00  
**Fine Validità:** 15/08/2024 23:59  
**Aggiornamento:** 15/08/2024 14:00

**OGGI**

ZERO TERMICO (m s.l.m.)
4200
QUOTA NEVE (m s.l.m.)
3800

**DOMANI**

ZERO TERMICO (m s.l.m.)
Mattino: <b>3700</b> / Pomeriggio: <b>4300</b>
QUOTA NEVE (m s.l.m.)
Mattino: <b>3700</b> / Pomeriggio: <b>3900</b>

### LIVELLI DI ALLERTA ai fini di Protezione Civile

Verde	Situazione Ordinaria
Giallo	Ordinaria criticità
Arancio	Moderata criticità
Rosso	Elevata criticità

\*VALANGHE: il servizio nivologico riprenderà a novembre/dicembre in occasione delle nevicate invernali.

# BOLLETTINO DI ALLERTA METEOROLOGICA, IDROGEOLOGICA E VALANGHIVA REGIONALE



ZONE		Livelli e scenari di allerta METEOROLOGICA				Livelli e scenari di allerta IDROGEOLOGICA-IDRAULICA		Livelli e scenari di allerta VALANGHIVA			
Dalle 12.00 alle 24.00 di OGGI	<b>A</b> VERDE	SEGNALAZ.					Avviso: Segnalaz: <b>pioggia</b> Precipitazione media e massima: <b>Debole localmente moderata</b>			Criticità: - -	- -
	<b>B</b> VERDE	SEGNALAZ.					Avviso: Segnalaz: <b>pioggia</b> Precipitazione media e massima: <b>Debole localmente forte</b>			Criticità: - -	- -
	<b>C</b> GIALLA	SEGNALAZ.					Avviso: Segnalaz: <b>pioggia</b> Precipitazione media e massima: <b>Debole localmente moderata</b>	<b>GIALLO</b>		Criticità: <b>Versanti e torrenti</b> Localizzati fenomeni di colate detritiche e di esondazione nei rivi secondari. Non si escludono frane superficiali e cadute massi	- -
	<b>D</b> GIALLA	SEGNALAZ.					Avviso: Segnalaz: <b>pioggia</b> Precipitazione media e massima: <b>Debole localmente moderata</b>	<b>GIALLO</b>		Criticità: <b>Versanti e torrenti</b> Localizzati fenomeni di colate detritiche e di esondazione nei rivi secondari. Non si escludono frane superficiali e cadute massi	- -
Dalle 00.00 alle 24.00 di DOMANI	<b>A</b> VERDE						Avviso: Segnalaz: Precipitazione media e massima: <b>Assente localmente debole</b>			Criticità: - -	- -
	<b>B</b> VERDE						Avviso: Segnalaz: Precipitazione media e massima: <b>Assente localmente debole</b>			Criticità: - -	- -
	<b>C</b> VERDE						Avviso: Segnalaz: Precipitazione media e massima: <b>Debole</b>			Criticità: - -	- -
	<b>D</b> VERDE						Avviso: Segnalaz: Precipitazione media e massima: <b>Debole</b>			Criticità: - -	- -
<b>LEGENDA intensità di precipitazione</b>		<b>NOTE</b>					<b>NOTE</b>		<b>NOTE</b>		
<b>Intensità</b>	<b>mm in 12 h</b>	<b>mm in 24 h</b>	Nel corso della giornata odierna rovesci sparsi possibili ovunque, a carattere temporalesco dalle ore centrali, più probabili sulle montagne di confine Sud e nella valle centrale.					Le precipitazioni previste per oggi pomeriggio, sotto forma di rovesci o temporali locali, possono innescare colate detritiche su piccoli bacini montani dell'ordine di alcuni kmq. Non si escludono fenomeni di caduta di massi e frane superficiali, che potrebbero provocare interruzioni temporanee della viabilità, danni localizzati ad infrastrutture, singoli edifici e attività antropiche.			
<b>Debole</b>	<b>0-10</b>	<b>0-15</b>									
<b>Moderata</b>	<b>10-30</b>	<b>15-45</b>									
<b>Forte</b>	<b>30-60</b>	<b>45-90</b>									
<b>Molto forte</b>	<b>&gt;60</b>	<b>&gt;90</b>									
<p>N.B: Per una corretta lettura e interpretazione si raccomanda la consultazione del manuale d'uso.</p>											