

Dati Nivometrici Zona A - Indice stazioni

Le stazioni sono presentate in ordine crescente per quota:

Saint-Christophe - Aeroporto - Quota 545 m s.l.m.

Valtournenche - Maen - Quota 1310 m s.l.m.

Nus - Saint-Barthélemy - Osservatorio - Quota 1675 m s.l.m.

Chamois - Lac de Lou - Quota 2020 m s.l.m.

Saint-Pierre - Becca-France - Quota 2300 m s.l.m.

Informazioni

Nel documento, oltre ai dati di altezza neve, sono pubblicati dati di temperatura, velocità e direzione del vento, utili per una analisi nivologica.

Tabella ultime 24 ore: si riportano i dati di temperatura e altezza neve al suolo relativi alle ultime 24 ore a partire dall'ultimo dato disponibile.

Grafico dell'altezza neve: si riporta il grafico dell'altezza neve registrata dal nivometro a cadenza semioraria relativo alle ultime 96 ore. I dati sono espressi in cm.

Grafico della temperatura: si riporta il grafico del dato di temperatura, a cadenza semioraria, relativo alle ultime 96 ore. I dati sono espressi in gradi centigradi.

Grafico della direzione e della velocità del vento: si riporta il grafico della direzione e velocità del vento, per le stazioni in cui è presente lo strumento di misura. La velocità è espressa in m/s e la direzione di provenienza in gradi Nord.

Il territorio regionale è suddiviso in quattro zone distinte per caratteristiche climatiche e di innevamento. alcune stazioni sono posizionate sul confine tra due zone. Per le valli situate a margine di una zona è consigliabile consultare anche i dati della zona adiacente.

Nota

I dati riportati sono pubblicati in tempo reale e pertanto non si può escludere la presenza saltuaria di valori anomali. Per approfondimenti contattare il Centro Funzionale regionale 0165 272650.

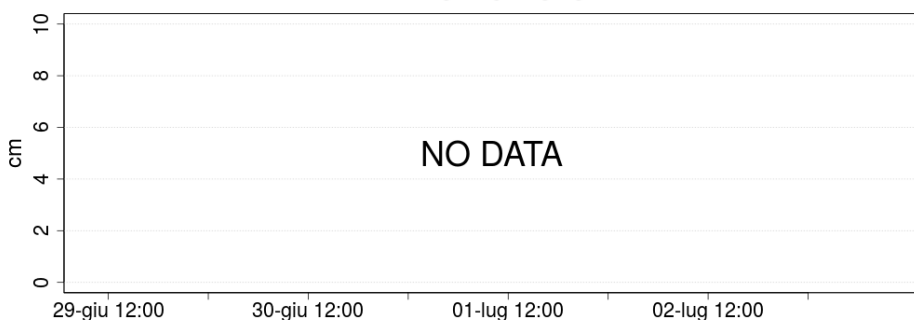
Saint-Christophe - Aeroporto

Quota: 545 m s.l.m.

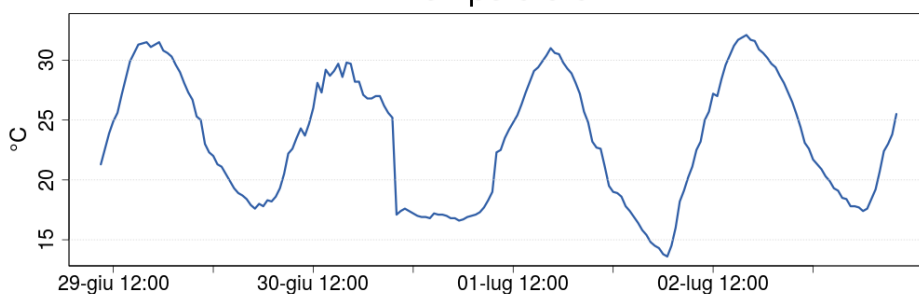
Coordinate WGS84: latitudine 45.7393; longitudine 7.36344.

Ultime 24 ore (ora locale)		
Giorno-Ora	T(°C)	H(cm)
02 - 12:00	27.2	
02 - 13:00	28.4	
02 - 14:00	30.4	
02 - 15:00	31.7	
02 - 16:00	32.1	
02 - 17:00	31.6	
02 - 18:00	30.6	
02 - 19:00	29.7	
02 - 20:00	28.7	
02 - 21:00	27.3	
02 - 22:00	25.5	
02 - 23:00	23.1	
03 - 00:00	21.7	
03 - 01:00	20.9	
03 - 02:00	19.9	
03 - 03:00	19.1	
03 - 04:00	18.4	
03 - 05:00	17.8	
03 - 06:00	17.4	
03 - 07:00	18.4	
03 - 08:00	20.7	
03 - 09:00	23.0	
03 - 10:00	25.5	
03 - 11:00		

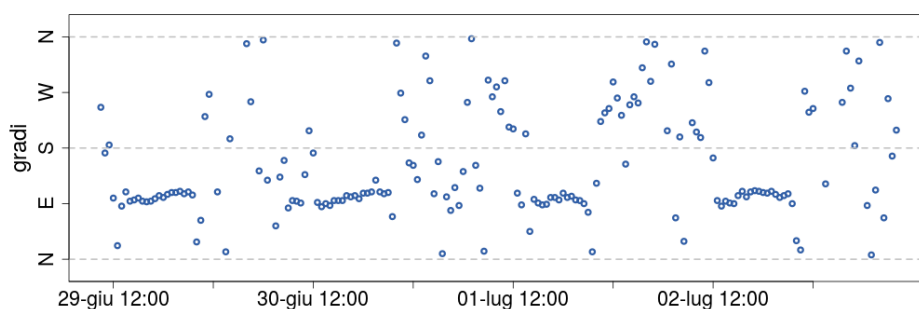
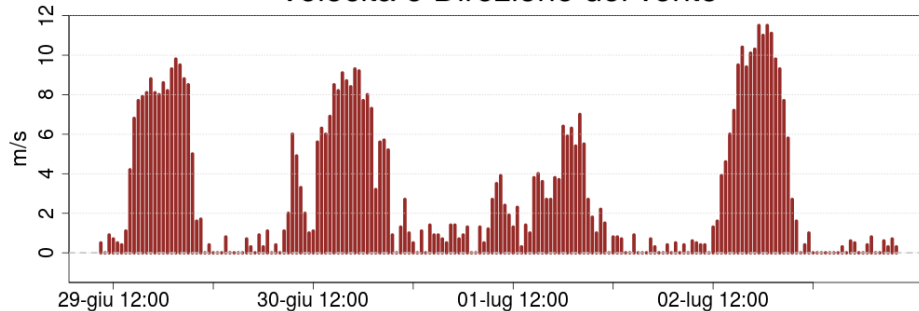
Altezza neve



Temperatura



Velocità e Direzione del vento



[Torna all'indice](#)

Valtournenche - Maen

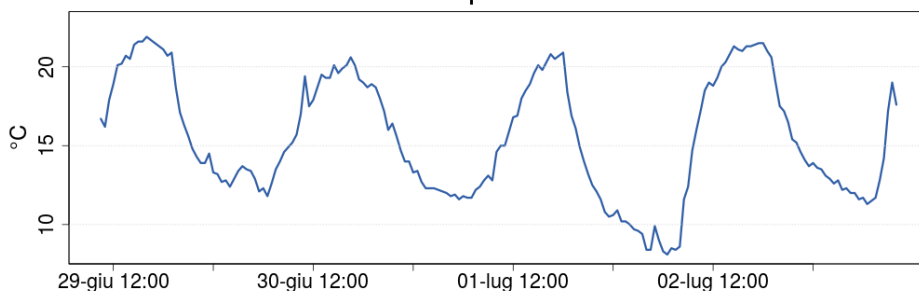
Quota: 1310 m s.l.m.

Coordinate WGS84: latitudine 45.8626; longitudine 7.61112.

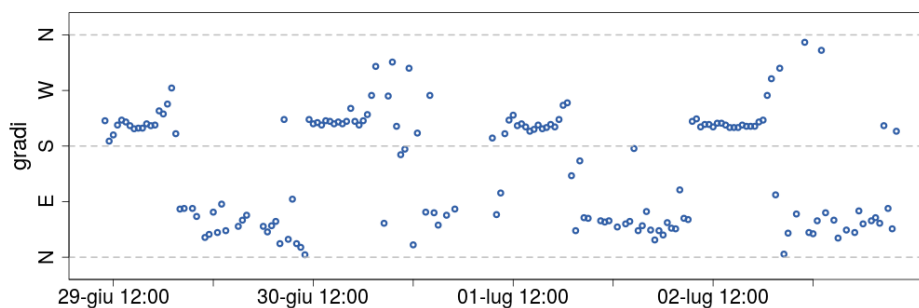
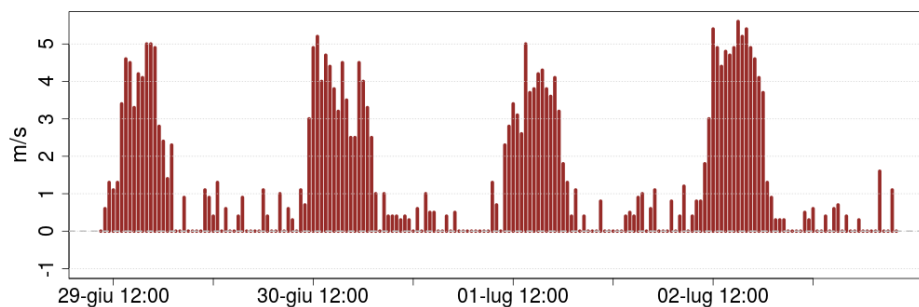
Ultime 24 ore (ora locale)

Giorno-Ora	T(°C)
02 - 12:00	18.8
02 - 13:00	20.0
02 - 14:00	20.8
02 - 15:00	21.1
02 - 16:00	21.3
02 - 17:00	21.4
02 - 18:00	21.5
02 - 19:00	20.6
02 - 20:00	17.5
02 - 21:00	16.5
02 - 22:00	15.2
02 - 23:00	14.1
03 - 00:00	13.9
03 - 01:00	13.5
03 - 02:00	12.9
03 - 03:00	12.8
03 - 04:00	12.3
03 - 05:00	12.0
03 - 06:00	11.7
03 - 07:00	11.5
03 - 08:00	12.8
03 - 09:00	17.2
03 - 10:00	17.6
03 - 11:00	

Temperatura



Velocità e Direzione del vento



[Torna all'indice](#)

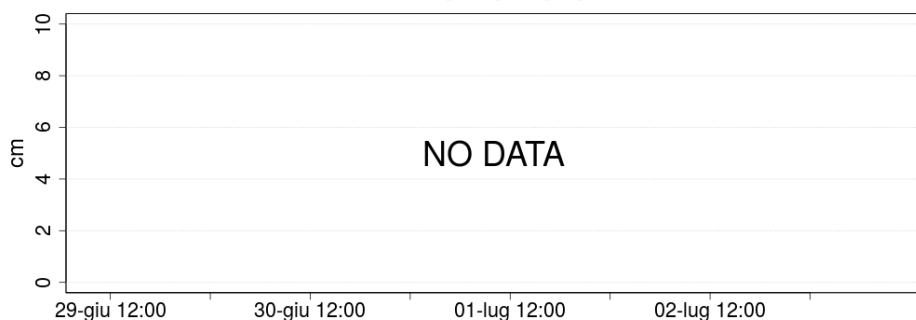
Nus - Saint-Barthélemy - Osservatorio

Quota: 1675 m s.l.m.

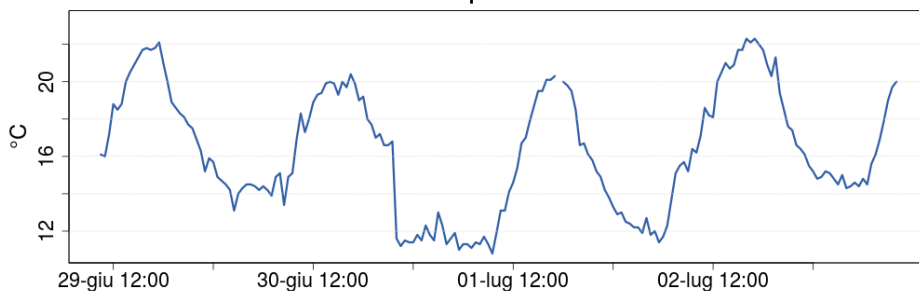
Coordinate WGS84: latitudine 45.79; longitudine 7.47806.

Ultime 24 ore (ora locale)		
Giorno-Ora	T(°C)	H(cm)
02 - 12:00	18.1	
02 - 13:00	20.5	
02 - 14:00	20.7	
02 - 15:00	21.7	
02 - 16:00	22.3	
02 - 17:00	22.3	
02 - 18:00	21.7	
02 - 19:00	20.3	
02 - 20:00	19.4	
02 - 21:00	17.6	
02 - 22:00	16.6	
02 - 23:00	16.1	
03 - 00:00	15.2	
03 - 01:00	14.9	
03 - 02:00	15.1	
03 - 03:00	14.5	
03 - 04:00	14.3	
03 - 05:00	14.6	
03 - 06:00	14.8	
03 - 07:00	15.6	
03 - 08:00	16.9	
03 - 09:00	19.0	
03 - 10:00	20.0	
03 - 11:00		

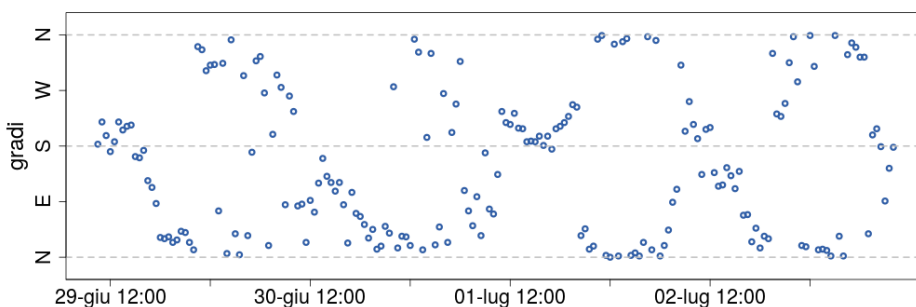
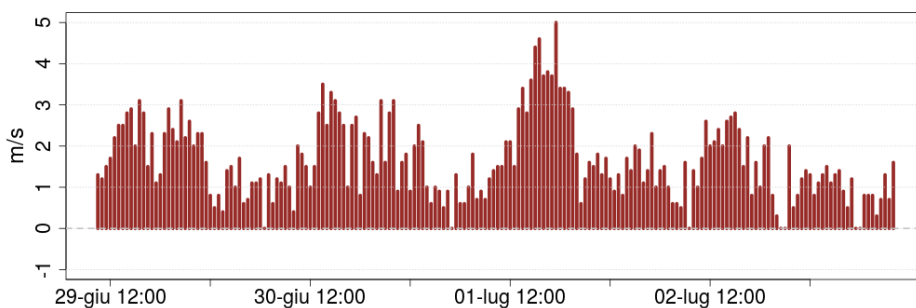
Altezza neve



Temperatura



Velocità e Direzione del vento



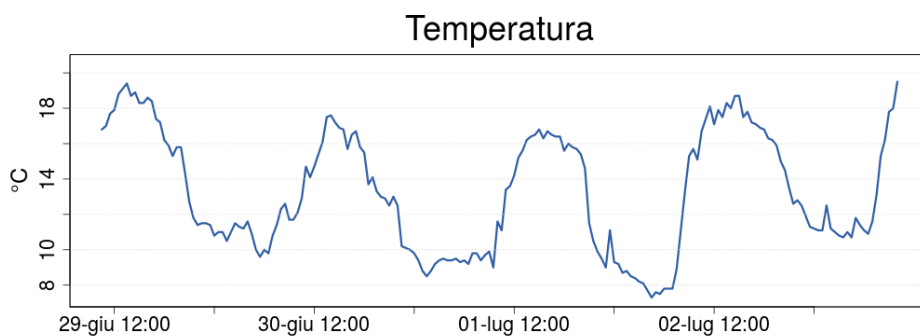
[Torna all'indice](#)

Chamois - Lac de Lou

Quota: 2020 m s.l.m.

Coordinate WGS84: latitudine 45.8446; longitudine 7.62275.

Ultime 24 ore (ora locale)		
Giorno-Ora	T(°C)	H(cm)
02 - 12:00	17.1	
02 - 13:00	17.5	
02 - 14:00	18.0	
02 - 15:00	18.7	
02 - 16:00	17.8	
02 - 17:00	17.1	
02 - 18:00	16.8	
02 - 19:00	16.2	
02 - 20:00	15.0	
02 - 21:00	13.5	
02 - 22:00	12.8	
02 - 23:00	11.9	
03 - 00:00	11.2	
03 - 01:00	11.1	
03 - 02:00	11.2	
03 - 03:00	10.8	
03 - 04:00	11.0	
03 - 05:00	11.8	
03 - 06:00	11.1	
03 - 07:00	11.6	
03 - 08:00	15.3	
03 - 09:00	17.8	
03 - 10:00	19.5	
03 - 11:00		



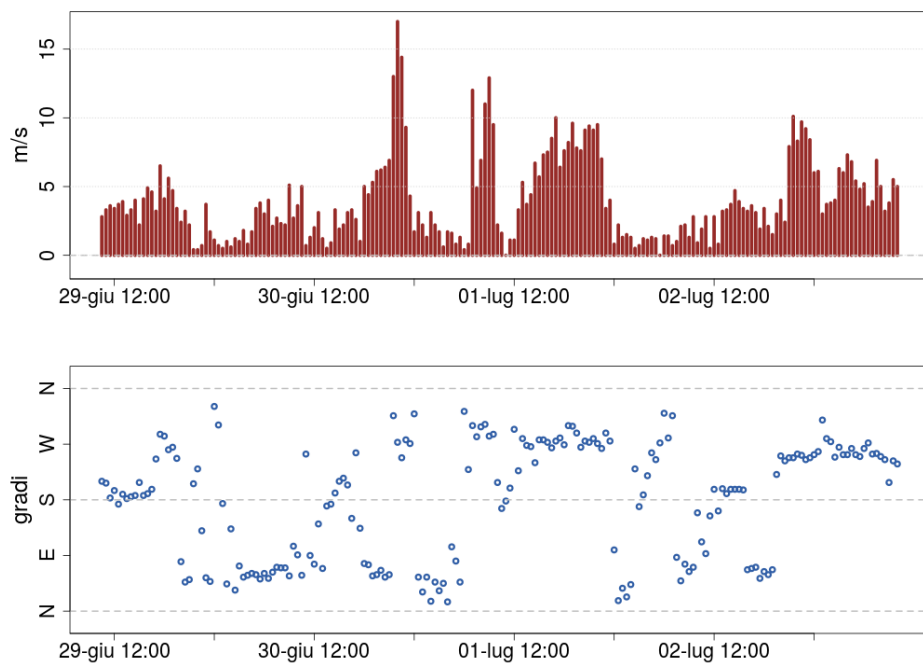
[Torna all'indice](#)

Saint-Pierre - Becca-France

Quota: 2300 m s.l.m.

Coordinate WGS84: latitudine 45.7524; longitudine 7.19682.

Velocità e Direzione del vento



[Torna all'indice](#)