

PRECIPITAZIONI

Zona B

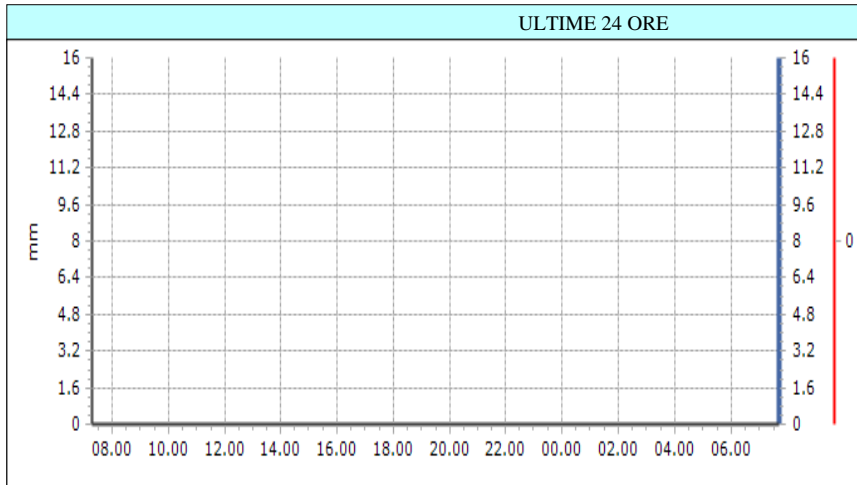
Brusson - Extrapieraz - Quota 1380 m s.l.m.
Champdepraz - Chevrère - Quota 1260 m s.l.m.
Champorcher - Chardonney - Quota 1430 m s.l.m.
Champorcher - Rifugio Dondena - Quota 2181 m s.l.m.
Fénis - Lavodilec - Quota 2250 m s.l.m.
Gressoney-la-Trinité - Alpe Courtlys - Quota 1992 m s.l.m.
Gressoney-la-Trinité - Eselbode - Quota 1642 m s.l.m.
Gressoney-la-Trinité - Gabiet - Quota 2379 m s.l.m.
Gressoney-Saint-Jean - Weissmatten - Quota 2038 m s.l.m.
Hône - Ponte Dora Baltea - Quota 340 m s.l.m.
Issime - Capoluogo - Quota 960 m s.l.m.
Lillianes - Granges - Quota 1256 m s.l.m.
Pontboset - Fournier - Quota 1087 m s.l.m.
Ayas - Alpe Aventine - Quota 2080 m s.l.m.
Hône - Ayasse - Quota 367 m s.l.m.
Verrès - Capoluogo - Quota 375 m s.l.m.
Gressoney-Saint-Jean - Bieltschocke - Quota 1370 m s.l.m.
Champorcher - Petit-Mont-Blanc - Quota 1640 m s.l.m.
Bard - Albard - Quota 662 m s.l.m.
Gressoney-la-Trinité - D'Ejola - Quota 1837 m s.l.m.
Brusson - Tchampats - Quota 1288 m s.l.m.
Ayas - Champoluc - Quota 1566 m s.l.m.
Informazioni ...

PRECIPITAZIONI
Zona B

Brusson - Extrapieraz - Quota 1380 m s.l.m.

DATI RILEVATI

Ultimi 4 giorni	
Giorno	Prec (mm)
---	---
---	---
---	---
---	---
---	---

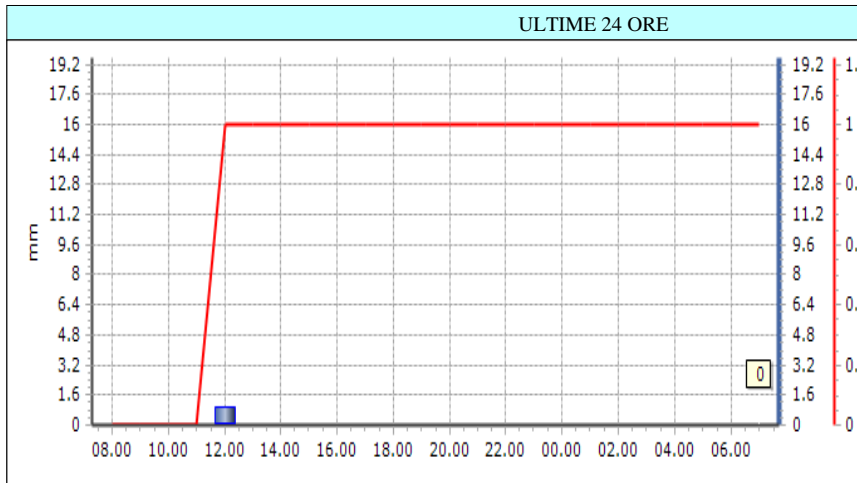


Massimi per durate consecutive	
Durate	(mm)
1h	
3h	
6h	
12h	
24h	

Champdepraz - Chevrère - Quota 1260 m s.l.m.

DATI RILEVATI

Ultimi 4 giorni	
Giorno	Prec (mm)
18/09	0.0
19/09	0.4
20/09	1.0
Oggi	0.0
TOTALE	1.4

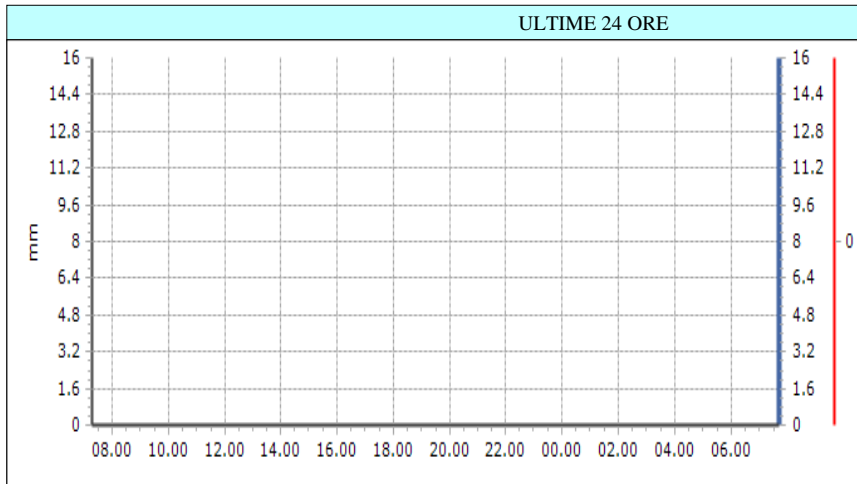


Massimi per durate consecutive	
Durate	(mm)
1h	1.0
3h	1.0
6h	1.0
12h	1.0
24h	1.0

Champorcher - Chardonney - Quota 1430 m s.l.m.

DATI RILEVATI

Ultimi 4 giorni	
Giorno	Prec (mm)
---	---
---	---
---	---
---	---
---	---



Massimi per durate consecutive	
Durate	(mm)
1h	
3h	
6h	
12h	
24h	

PRECIPITAZIONI
Zona B

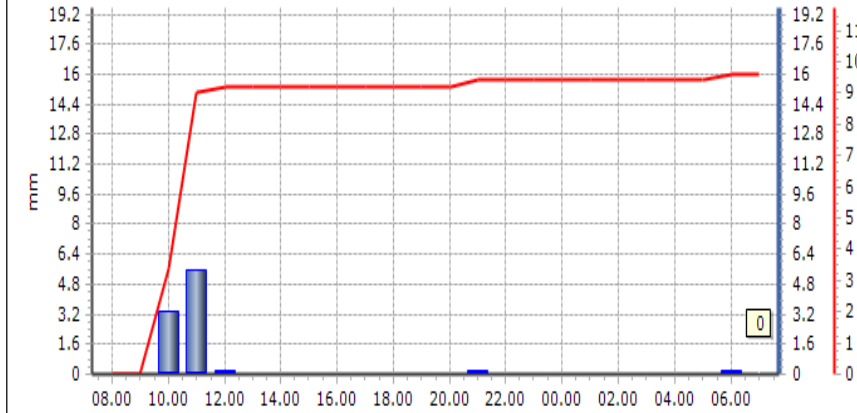
Champorcher - Rifugio Dondena - Quota 2181 m s.l.m.

DATI RILEVATI

Ultimi 4 giorni

Giorno	Prec (mm)
18/09	0.0
19/09	1.4
20/09	9.6
Oggi	0.2
TOTALE	11.2

ULTIME 24 ORE



Massimi per durate consecutive

Durate	(mm)
1h	5.6
3h	9.2
6h	9.2
12h	9.4
24h	9.6

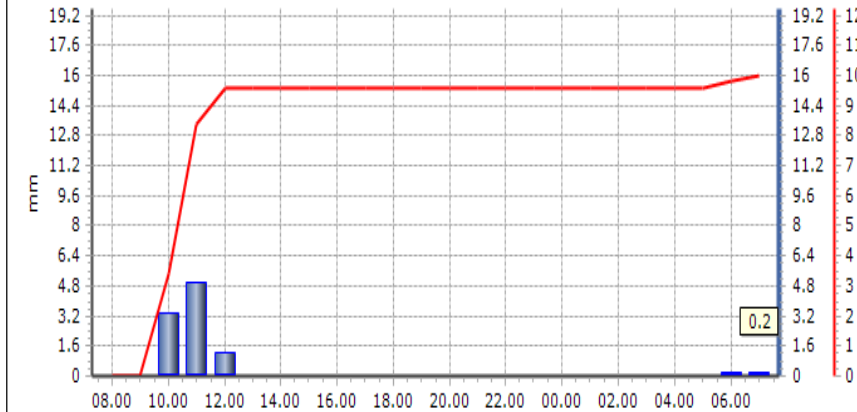
Fénis - Lavodilec - Quota 2250 m s.l.m.

DATI RILEVATI

Ultimi 4 giorni

Giorno	Prec (mm)
18/09	0.0
19/09	0.8
20/09	9.8
Oggi	0.4
TOTALE	11

ULTIME 24 ORE



Massimi per durate consecutive

Durate	(mm)
1h	5.0
3h	9.6
6h	9.6
12h	9.6
24h	10.0

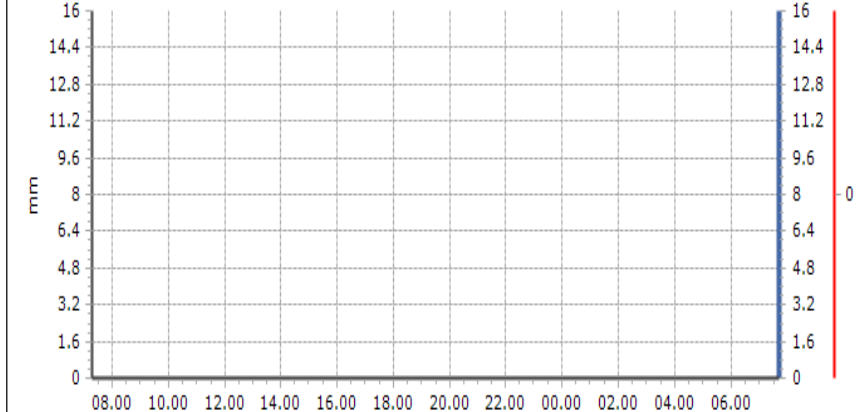
Gressoney-la-Trinité - Alpe Courtlys - Quota 1992 m s.l.m.

DATI RILEVATI

Ultimi 4 giorni

Giorno	Prec (mm)
---	---
---	---
---	---
---	---
---	---

ULTIME 24 ORE



Massimi per durate consecutive

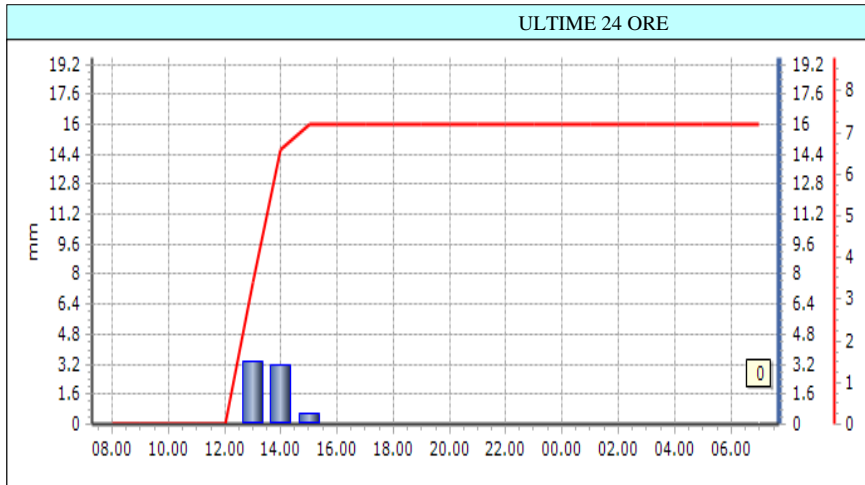
Durate	(mm)
1h	
3h	
6h	
12h	
24h	

PRECIPITAZIONI
Zona B

Gressoney-la-Trinité - Eselbode - Quota 1642 m s.l.m.

DATI RILEVATI

Ultimi 4 giorni	
Giorno	Prec (mm)
18/09	0.0
19/09	0.0
20/09	7.2
Oggi	0.0
TOTALE	7.2

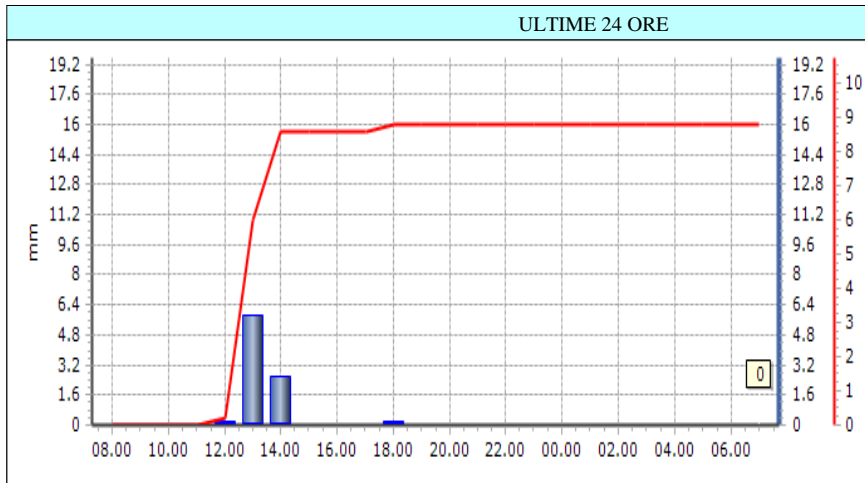


Massimi per durate consecutive	
Durate	(mm)
1h	3.4
3h	7.2
6h	7.2
12h	7.2
24h	7.2

Gressoney-la-Trinité - Gabiet - Quota 2379 m s.l.m.

DATI RILEVATI

Ultimi 4 giorni	
Giorno	Prec (mm)
18/09	0.0
19/09	0.2
20/09	8.8
Oggi	0.0
TOTALE	9

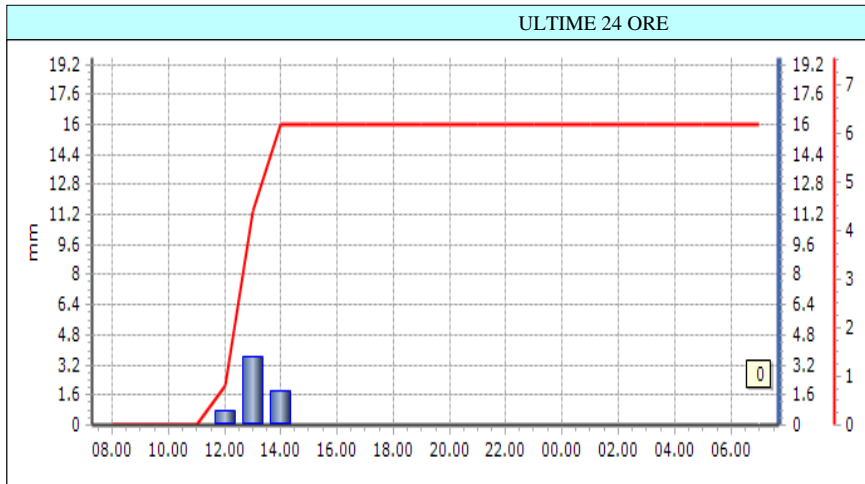


Massimi per durate consecutive	
Durate	(mm)
1h	5.8
3h	8.6
6h	8.6
12h	8.8
24h	8.8

Gressoney-Saint-Jean - Weissmatten - Quota 2038 m s.l.m.

DATI RILEVATI

Ultimi 4 giorni	
Giorno	Prec (mm)
18/09	0.0
19/09	0.0
20/09	6.2
Oggi	0.0
TOTALE	6.2



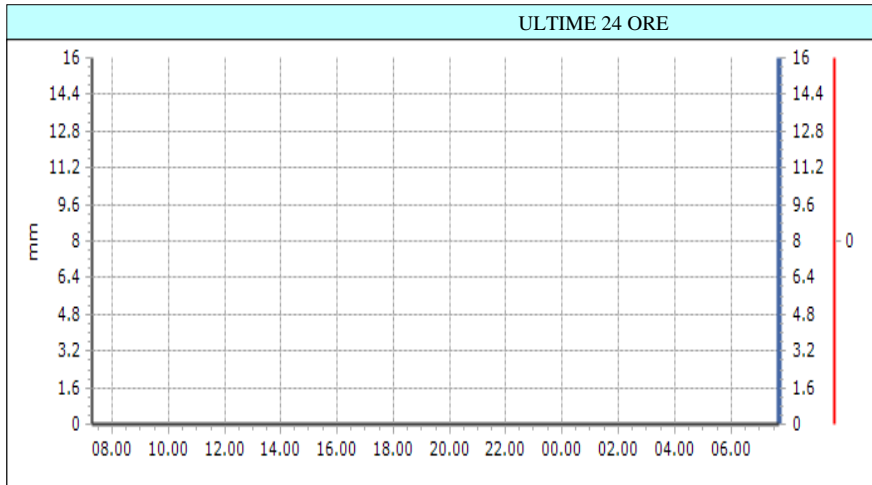
Massimi per durate consecutive	
Durate	(mm)
1h	3.6
3h	6.2
6h	6.2
12h	6.2
24h	6.2

PRECIPITAZIONI
Zona B

Hône - Ponte Dora Baltea - Quota 340 m s.l.m.

DATI RILEVATI

Ultimi 4 giorni	
Giorno	Prec (mm)
---	---
---	---
---	---
---	---
---	---

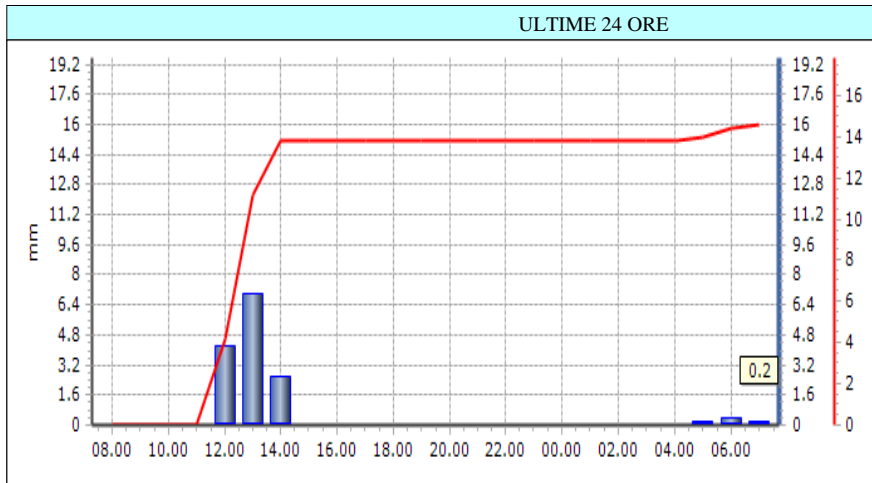


Massimi per durate consecutive	
Durate	(mm)
1h	
3h	
6h	
12h	
24h	

Issime - Capoluogo - Quota 960 m s.l.m.

DATI RILEVATI

Ultimi 4 giorni	
Giorno	Prec (mm)
18/09	0.0
19/09	0.0
20/09	13.8
Oggi	0.8
TOTALE	14.6

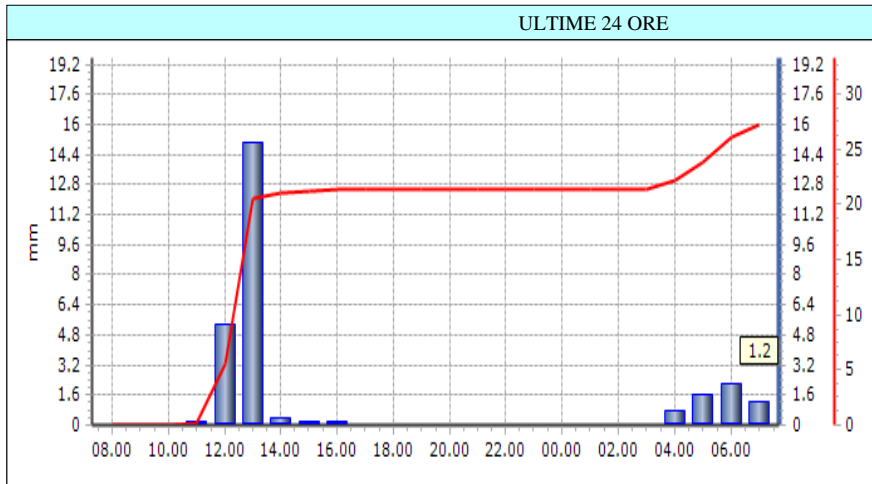


Massimi per durate consecutive	
Durate	(mm)
1h	7.0
3h	13.8
6h	13.8
12h	13.8
24h	14.6

Lillianes - Granges - Quota 1256 m s.l.m.

DATI RILEVATI

Ultimi 4 giorni	
Giorno	Prec (mm)
18/09	0.0
19/09	0.0
20/09	21.4
Oggi	5.8
TOTALE	27.2



Massimi per durate consecutive	
Durate	(mm)
1h	15.0
3h	20.8
6h	21.4
12h	21.4
24h	27.2

PRECIPITAZIONI
Zona B

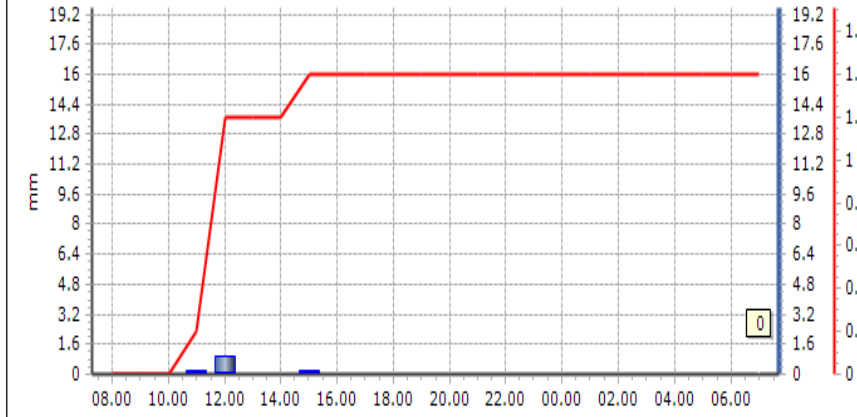
Pontboset - Fournier - Quota 1087 m s.l.m.

DATI RILEVATI

Ultimi 4 giorni

Giorno	Prec (mm)
18/09	0.0
19/09	0.2
20/09	1.4
Oggi	0.0
TOTALE	1.6

ULTIME 24 ORE



Massimi per durate consecutive

Durate	(mm)
1h	1.0
3h	1.2
6h	1.4
12h	1.4
24h	1.4

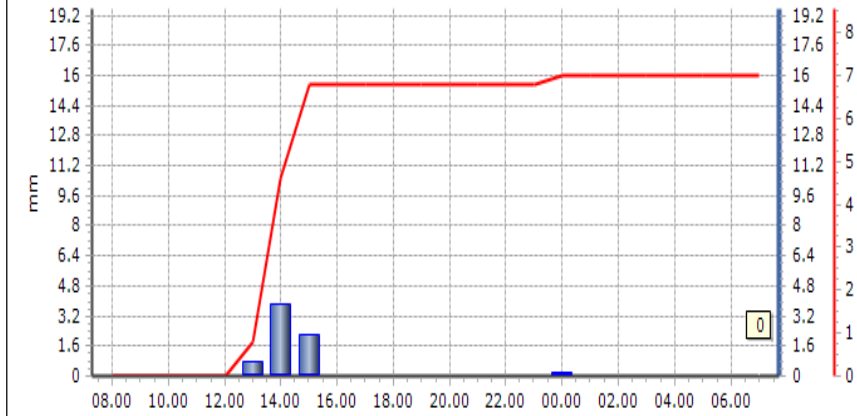
Ayas - Alpe Aventine - Quota 2080 m s.l.m.

DATI RILEVATI

Ultimi 4 giorni

Giorno	Prec (mm)
18/09	0.0
19/09	0.0
20/09	6.8
Oggi	0.2
TOTALE	7

ULTIME 24 ORE



Massimi per durate consecutive

Durate	(mm)
1h	3.8
3h	6.8
6h	6.8
12h	7.0
24h	7.0

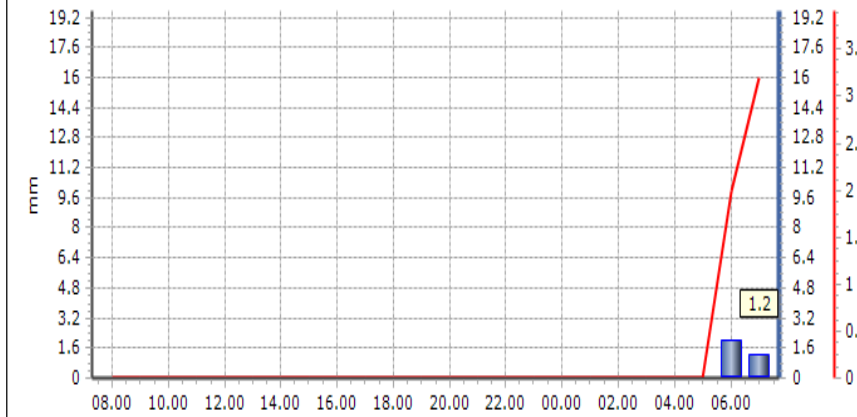
Hône - Ayasse - Quota 367 m s.l.m.

DATI RILEVATI

Ultimi 4 giorni

Giorno	Prec (mm)
18/09	0.0
19/09	0.2
20/09	0.0
Oggi	3.2
TOTALE	3.4

ULTIME 24 ORE



Massimi per durate consecutive

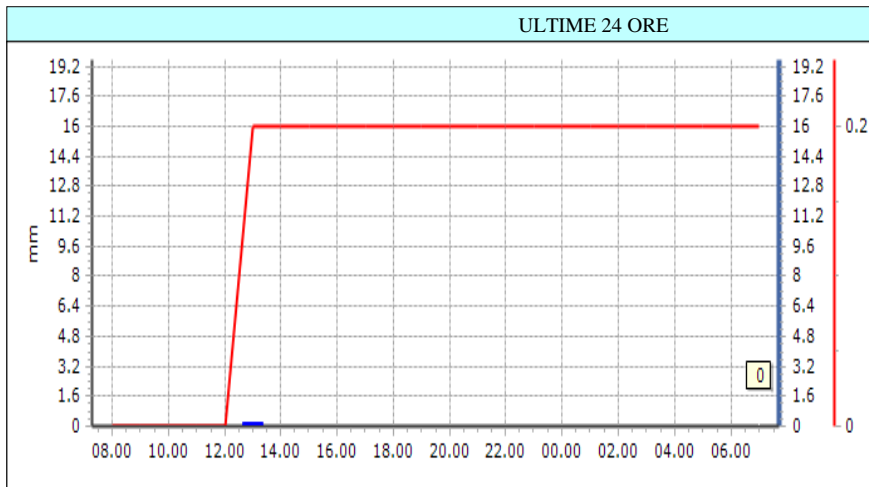
Durate	(mm)
1h	2.0
3h	3.2
6h	3.2
12h	3.2
24h	3.2

PRECIPITAZIONI
Zona B

Verrès - Capoluogo - Quota 375 m s.l.m.

DATI RILEVATI

Ultimi 4 giorni



Massimi per durate consecutive

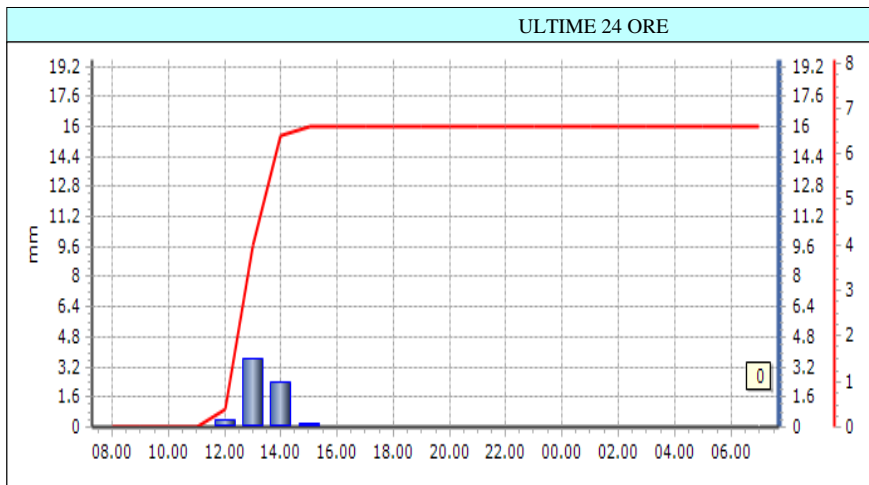
Durate	(mm)
1h	0.2
3h	0.2
6h	0.2
12h	0.2
24h	0.2

Giorno	Prec (mm)
18/09	0.0
19/09	0.0
20/09	0.2
Oggi	0.0
TOTALE	0.2

Gressoney-Saint-Jean - Bietschocke - Quota 1370 m s.l.m.

DATI RILEVATI

Ultimi 4 giorni



Massimi per durate consecutive

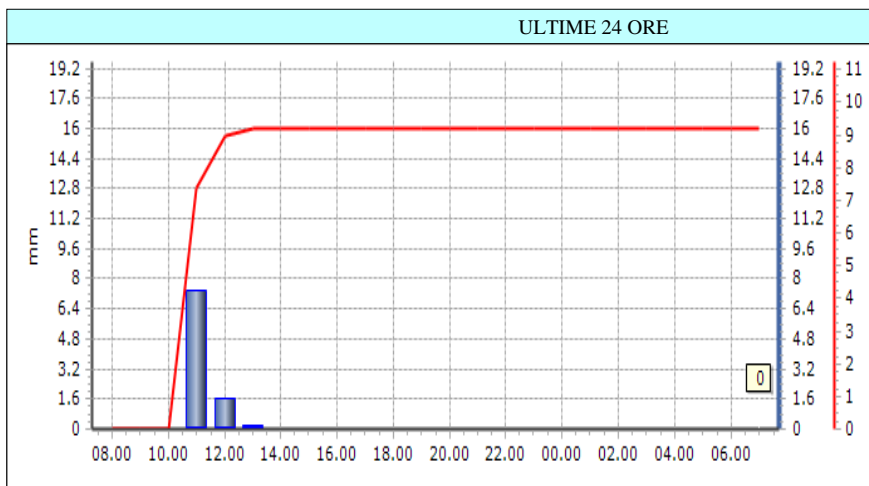
Durate	(mm)
1h	3.6
3h	6.4
6h	6.6
12h	6.6
24h	6.6

Giorno	Prec (mm)
18/09	0.0
19/09	0.0
20/09	6.6
Oggi	0.0
TOTALE	6.6

Champorcher - Petit-Mont-Blanc - Quota 1640 m s.l.m.

DATI RILEVATI

Ultimi 4 giorni



Massimi per durate consecutive

Durate	(mm)
1h	7.4
3h	9.2
6h	9.2
12h	9.2
24h	9.2

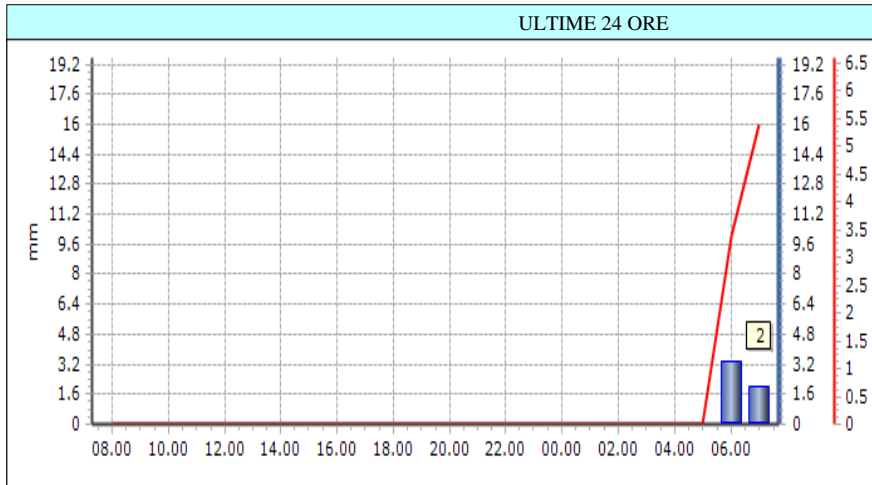
Giorno	Prec (mm)
18/09	0.0
19/09	1.0
20/09	9.2
Oggi	0.0
TOTALE	10.2

PRECIPITAZIONI
Zona B

Bard - Albard - Quota 662 m s.l.m.

DATI RILEVATI

Ultimi 4 giorni	
Giorno	Prec (mm)
18/09	0.0
19/09	0.0
20/09	0.0
Oggi	5.4
TOTALE	5.4

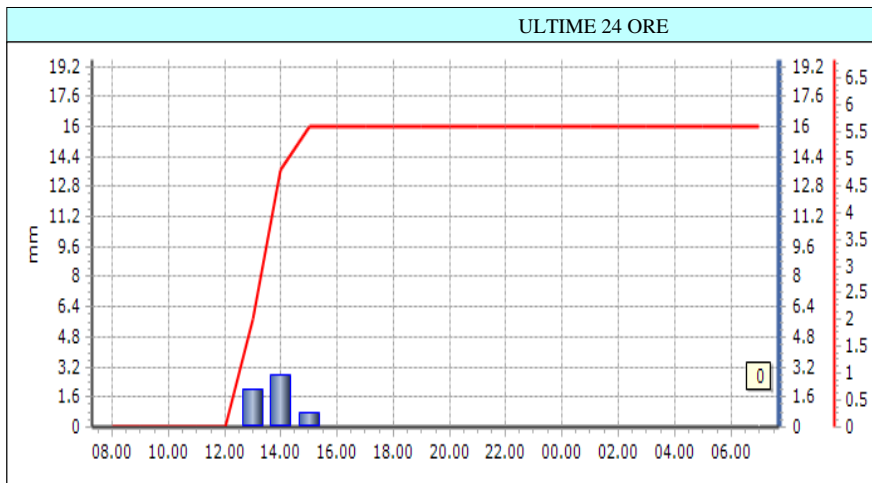


Massimi per durate consecutive	
Durate	(mm)
1h	3.4
3h	5.4
6h	5.4
12h	5.4
24h	5.4

Gressoney-la-Trinité - D'Ejola - Quota 1837 m s.l.m.

DATI RILEVATI

Ultimi 4 giorni	
Giorno	Prec (mm)
18/09	0.0
19/09	0.4
20/09	5.6
Oggi	0.0
TOTALE	6

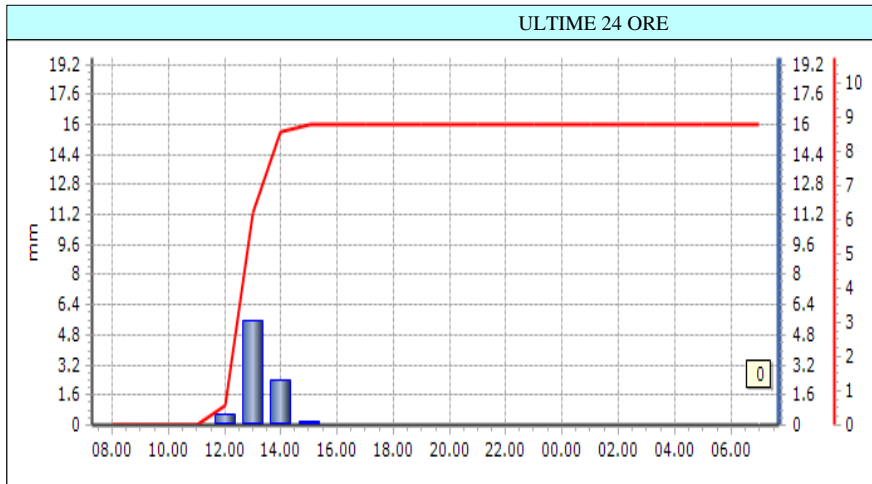


Massimi per durate consecutive	
Durate	(mm)
1h	2.8
3h	5.6
6h	5.6
12h	5.6
24h	5.6

Brusson - Tchampsats - Quota 1288 m s.l.m.

DATI RILEVATI

Ultimi 4 giorni	
Giorno	Prec (mm)
18/09	0.0
19/09	0.0
20/09	8.8
Oggi	0.0
TOTALE	8.8



Massimi per durate consecutive	
Durate	(mm)
1h	5.6
3h	8.6
6h	8.8
12h	8.8
24h	8.8

PRECIPITAZIONI
Zona B

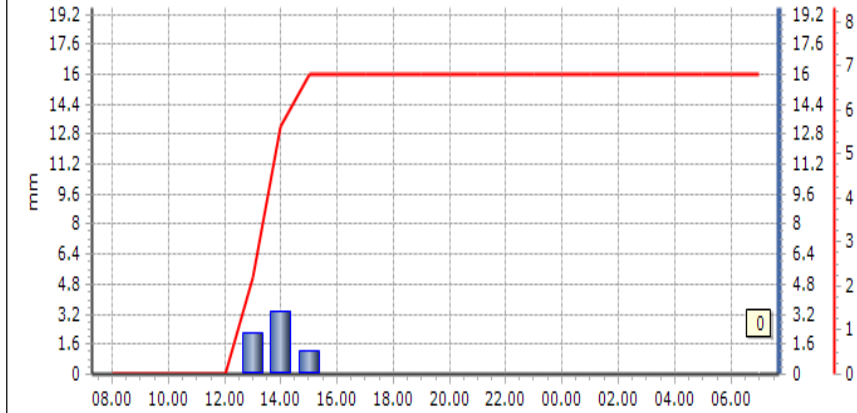
Ayas - Champoluc - Quota 1566 m s.l.m.

DATI RILEVATI

Ultimi 4 giorni

Giorno	Prec (mm)
18/09	0.0
19/09	0.0
20/09	6.8
Oggi	0.0
TOTALE	6.8

ULTIME 24 ORE



Massimi per durate consecutive

Durate	(mm)
1h	3.4
3h	6.8
6h	6.8
12h	6.8
24h	6.8

PRECIPITAZIONI

I dati riportati sono pubblicati in tempo reale, con cadenza oraria, e NON sono, perciò, validati*.

Ultimi 4 giorni: si riporta nella tabella il dato pluviometrico giornaliero cumulato degli ultimi 4 giorni e la cumulata totale di tale periodo; il dato relativo ad *oggi* non è completo e rappresenta la cumulata dalle 00:00 GMT del giorno attuale fino all'ora di scarico del bollettino.

Ultime 24 ore: nel grafico si riporta la cumulata nelle ultime 24 ore, rappresentata con una linea continua rossa, e l'intensità oraria, rappresentata in termini di istogramma blu. Viene inoltre riportato, in un piccolo riquadro giallo sulla destra del grafico, il valore orario dell'ultima ora disponibile. Nella sezione *Massime per durate consecutive* sono indicate le precipitazioni massime osservate su finestre mobili di 1, 3, 6, 12 e 24 ore.

I dati sono espressi in millimetri (mm)

* I dati non possono quindi subire il processo di validazione che consente l'eliminazione di eventuali anomalie/errori strumentali. Di conseguenza il loro utilizzo deve essere fatto con opportuno senso critico confrontando anche i dati tra stazioni diverse, ma simili per contesto geografico.

 **Pluviometro riscaldato**