

PRECIPITAZIONI
Zona C

Aymavilles - Vieyes - Quota 1139 m s.l.m.
Cogne - Lillaz - Quota 1613 m s.l.m.
Cogne - Valnontey - Quota 1682 m s.l.m.
Cogne - Grand-Crot - Quota 2279 m s.l.m.
Gressan - Pila-Leissé - Quota 2280 m s.l.m.
Rhêmes-Notre-Dame - Chanavey - Quota 1690 m s.l.m.
Rhêmes-Saint-Georges - Feleumaz - Quota 2325 m s.l.m.
Rhêmes-Saint-Georges - Capoluogo - Quota 1179 m s.l.m.
Valsavarenche - Eaux-Rousses - Quota 1651 m s.l.m.
Valsavarenche - Orvieille - Quota 2170 m s.l.m.
Rhêmes-Notre-Dame - Chaudanne - Quota 1794 m s.l.m.
Valsavarenche - Pont - Quota 1951 m s.l.m.
Informazioni ...

PRECIPITAZIONI
 Zona C

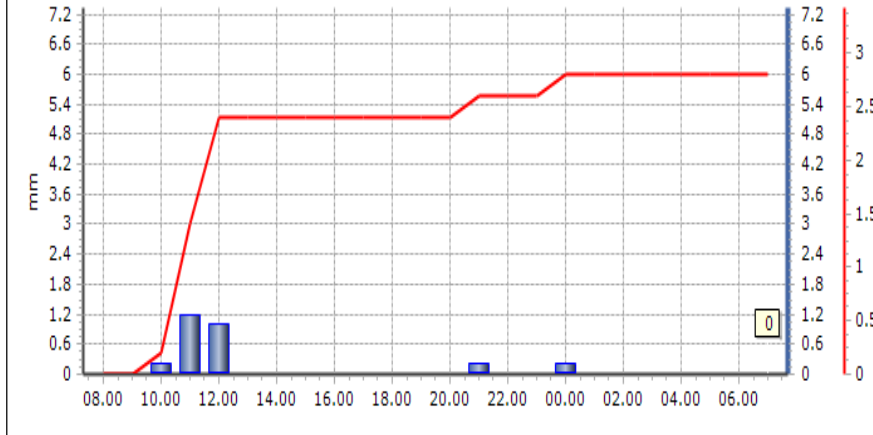
Aymavilles - Vieyes - Quota 1139 m s.l.m.

DATI RILEVATI

Ultimi 4 giorni

Giorno	Prec (mm)
18/09	0.0
19/09	2.6
20/09	2.6
Oggi	0.2
TOTALE	5.4

ULTIME 24 ORE



Massimi per durate consecutive

Durate	(mm)
1h	1.2
3h	2.4
6h	2.4
12h	2.6
24h	2.8

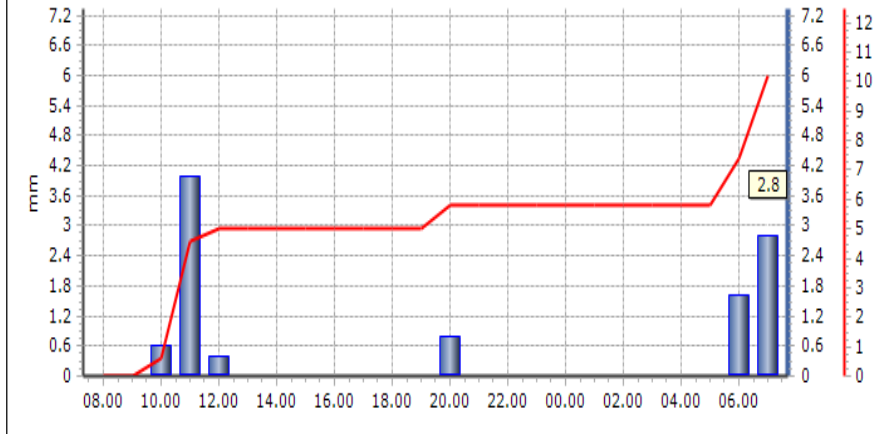
Cogne - Lillaz - Quota 1613 m s.l.m.

DATI RILEVATI

Ultimi 4 giorni

Giorno	Prec (mm)
18/09	0.0
19/09	2.2
20/09	6.8
Oggi	4.4
TOTALE	13.4

ULTIME 24 ORE



Massimi per durate consecutive

Durate	(mm)
1h	4.0
3h	5.0
6h	5.0
12h	5.8
24h	10.2

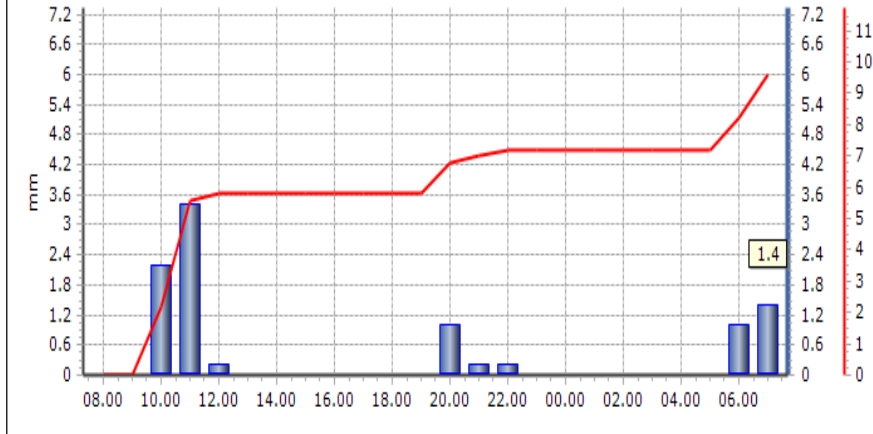
Cogne - Valnontey - Quota 1682 m s.l.m.

DATI RILEVATI

Ultimi 4 giorni

Giorno	Prec (mm)
18/09	0.0
19/09	1.2
20/09	8.2
Oggi	2.4
TOTALE	11.8

ULTIME 24 ORE



Massimi per durate consecutive

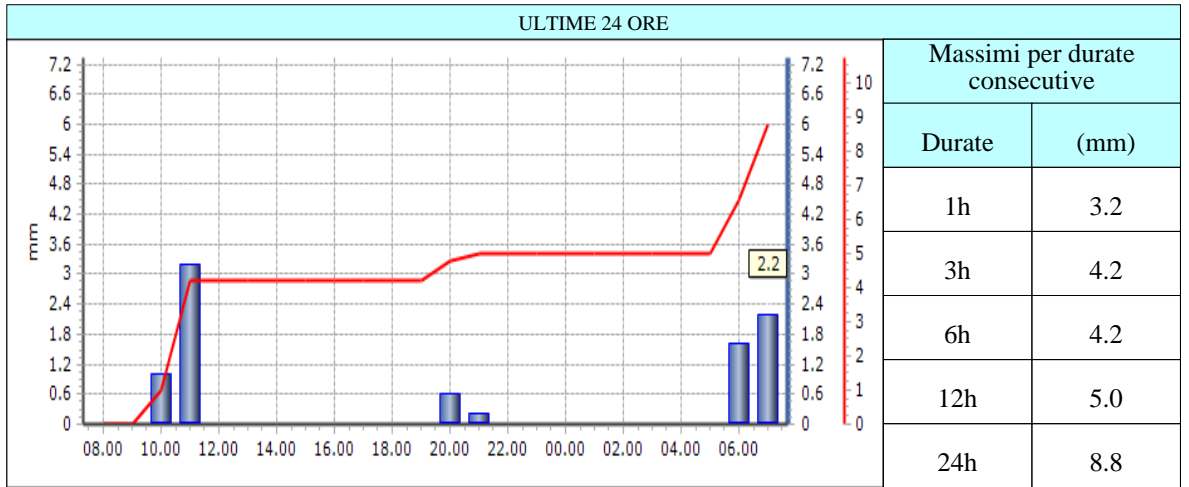
Durate	(mm)
1h	3.4
3h	5.8
6h	5.8
12h	7.0
24h	9.6

PRECIPITAZIONI
Zona C

Cogne - Grand-Crot - Quota 2279 m s.l.m.

DATI RILEVATI

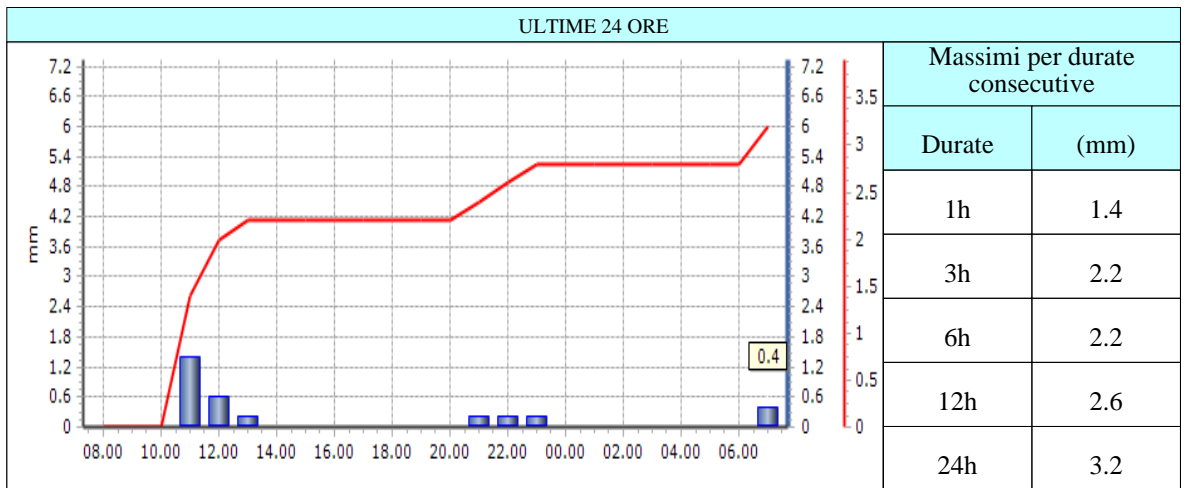
Ultimi 4 giorni	
Giorno	Prec (mm)
18/09	0.0
19/09	2.2
20/09	5.8
Oggi	3.8
TOTALE	11.8



Gressan - Pila-Leissé - Quota 2280 m s.l.m.

DATI RILEVATI

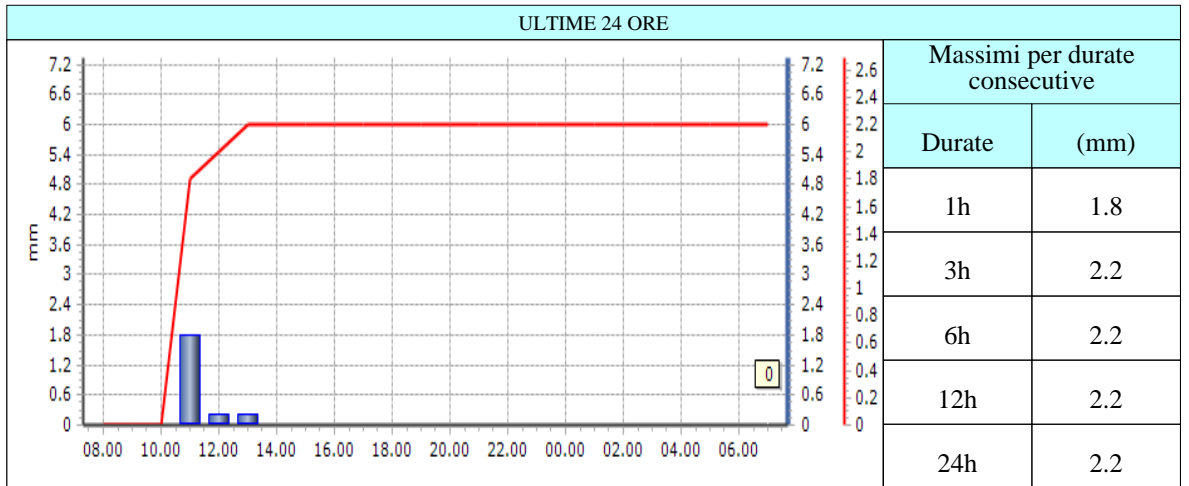
Ultimi 4 giorni	
Giorno	Prec (mm)
18/09	0.0
19/09	3.0
20/09	2.8
Oggi	0.4
TOTALE	6.2



Rhêmes-Notre-Dame - Chanavey - Quota 1690 m s.l.m.

DATI RILEVATI

Ultimi 4 giorni	
Giorno	Prec (mm)
18/09	0.0
19/09	6.0
20/09	2.4
Oggi	0.0
TOTALE	8.4

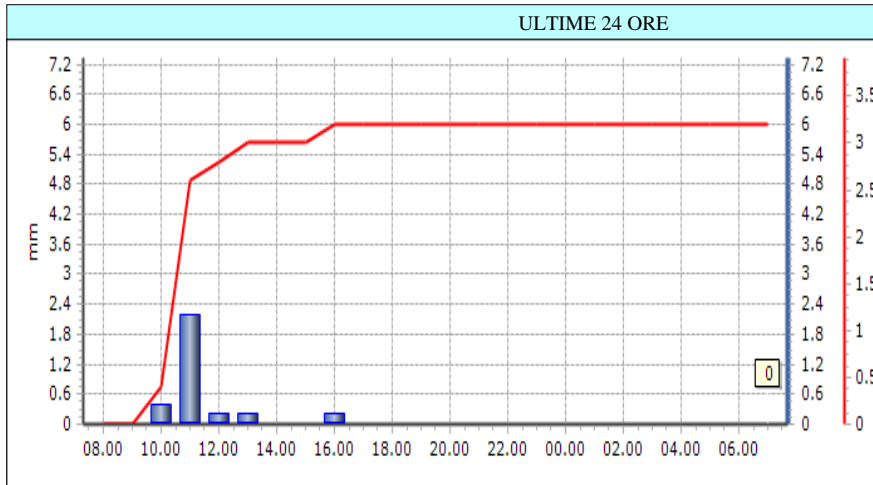


PRECIPITAZIONI
Zona C

Rhêmes-Saint-Georges - Feleumaz - Quota 2325 m s.l.m.

DATI RILEVATI

Ultimi 4 giorni	
Giorno	Prec (mm)
18/09	0.0
19/09	6.4
20/09	3.4
Oggi	0.0
TOTALE	9.8



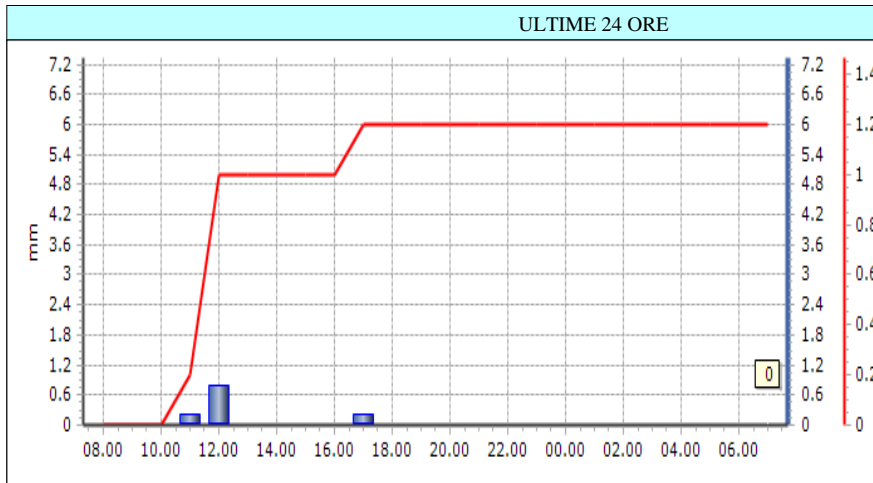
Massimi per durate consecutive

Durate	(mm)
1h	2.2
3h	2.8
6h	3.0
12h	3.2
24h	3.2

Rhêmes-Saint-Georges - Capoluogo - Quota 1179 m s.l.m.

DATI RILEVATI

Ultimi 4 giorni	
Giorno	Prec (mm)
18/09	0.0
19/09	3.6
20/09	1.4
Oggi	0.0
TOTALE	5



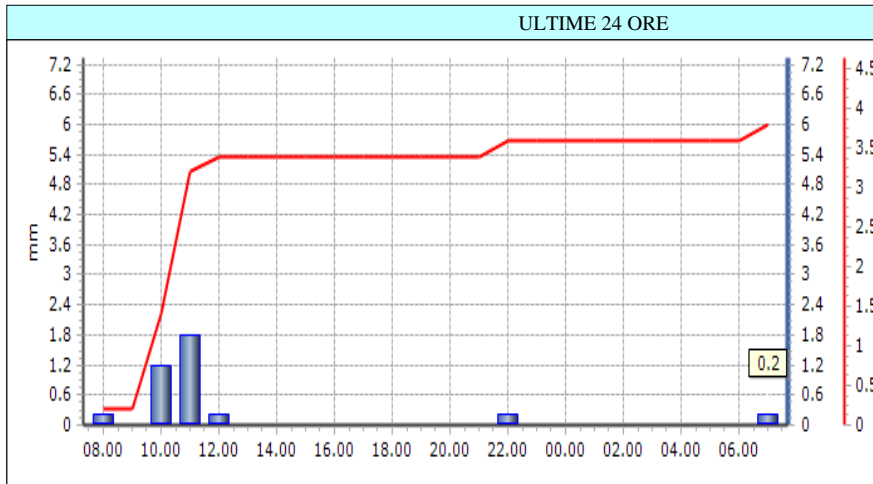
Massimi per durate consecutive

Durate	(mm)
1h	0.8
3h	1.0
6h	1.0
12h	1.2
24h	1.2

Valsavarenche - Eaux-Rousses - Quota 1651 m s.l.m.

DATI RILEVATI

Ultimi 4 giorni	
Giorno	Prec (mm)
18/09	0.0
19/09	4.6
20/09	5.6
Oggi	0.2
TOTALE	10.4



Massimi per durate consecutive

Durate	(mm)
1h	1.8
3h	3.2
6h	3.2
12h	3.2
24h	3.6

PRECIPITAZIONI
Zona C

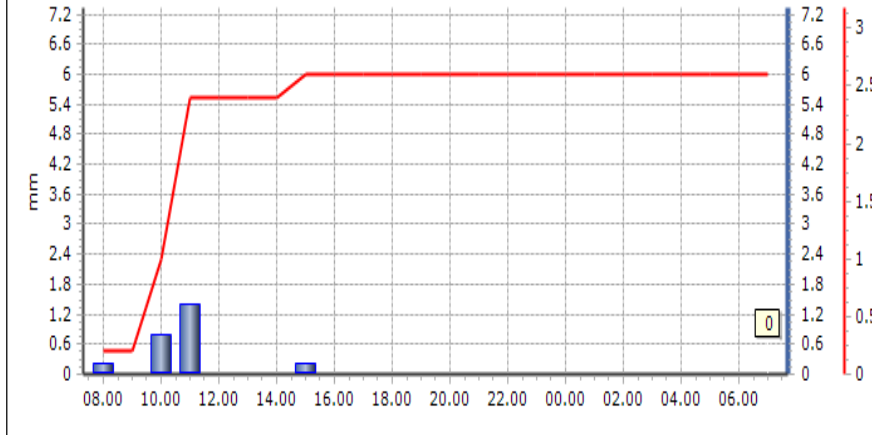
Valsavarenche - Orville - Quota 2170 m s.l.m.

DATI RILEVATI

Ultimi 4 giorni

Giorno	Prec (mm)
18/09	0.0
19/09	6.6
20/09	3.2
Oggi	0.0
TOTALE	9.8

ULTIME 24 ORE



Massimi per durate consecutive

Durate	(mm)
1h	1.4
3h	2.2
6h	2.4
12h	2.4
24h	2.4

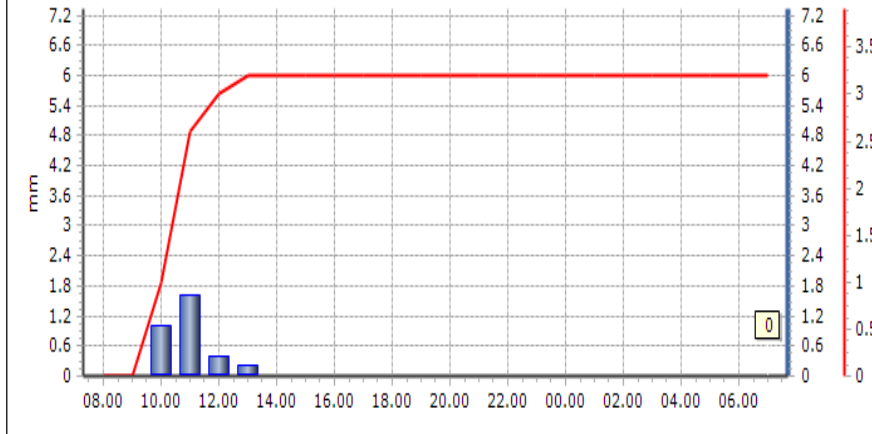
Rhêmes-Notre-Dame - Chaudanne - Quota 1794 m s.l.m.

DATI RILEVATI

Ultimi 4 giorni

Giorno	Prec (mm)
18/09	0.0
19/09	7.8
20/09	3.4
Oggi	0.0
TOTALE	11.2

ULTIME 24 ORE



Massimi per durate consecutive

Durate	(mm)
1h	1.6
3h	3.0
6h	3.2
12h	3.2
24h	3.2

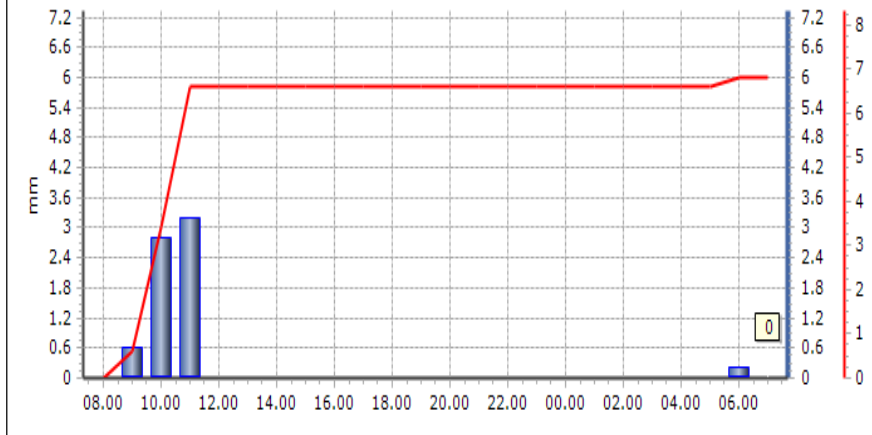
Valsavarenche - Pont - Quota 1951 m s.l.m.

DATI RILEVATI

Ultimi 4 giorni

Giorno	Prec (mm)
18/09	0.0
19/09	5.0
20/09	7.4
Oggi	0.2
TOTALE	12.6

ULTIME 24 ORE



Massimi per durate consecutive

Durate	(mm)
1h	3.2
3h	6.6
6h	6.6
12h	6.6
24h	6.8

PRECIPITAZIONI
Zona C

PRECIPITAZIONI

I dati riportati sono pubblicati in tempo reale, con cadenza oraria, e NON sono, perciò, validati*.

Ultimi 4 giorni: si riporta nella tabella il dato pluviometrico giornaliero cumulato degli ultimi 4 giorni e la cumulata totale di tale periodo; il dato relativo ad *oggi* non è completo e rappresenta la cumulata dalle 00:00 GMT del giorno attuale fino all'ora di scarico del bollettino.

Ultime 24 ore: nel grafico si riporta la cumulata nelle ultime 24 ore, rappresentata con una linea continua rossa, e l'intensità oraria, rappresentata in termini di istogramma blu. Viene inoltre riportato, in un piccolo riquadro giallo sulla destra del grafico, il valore orario dell'ultima ora disponibile. Nella sezione *Massime per durate consecutive* sono indicate le precipitazioni massime osservate su finestre mobili di 1, 3, 6, 12 e 24 ore.

I dati sono espressi in millimetri (mm)

* I dati non possono quindi subire il processo di validazione che consente l'eliminazione di eventuali anomalie/errori strumentali. Di conseguenza il loro utilizzo deve essere fatto con opportuno senso critico confrontando anche i dati tra stazioni diverse, ma simili per contesto geografico.

 **Pluviometro riscaldato**