

**PRECIPITAZIONI**  
**Zona D**

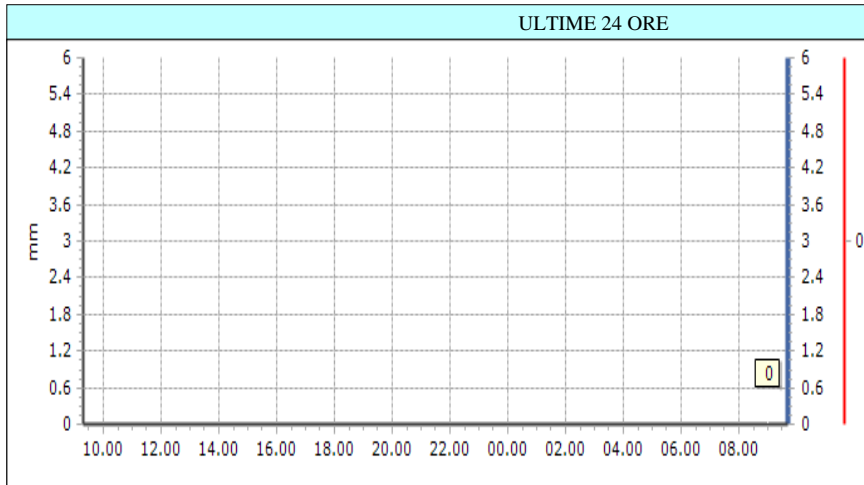
Courmayeur - Ferrachet - Quota 2290 m s.l.m.  
Courmayeur - Lex Blanche - Quota 2162 m s.l.m.  
Courmayeur - Mont de la Saxe - Quota 2076 m s.l.m.  
Courmayeur - Pré-de-Bard - Quota 2040 m s.l.m.  
La Thuile - Foillex - Quota 2042 m s.l.m.  
La Thuile - La Grande Tête - Quota 2430 m s.l.m.  
La Thuile - Villaret - Quota 1488 m s.l.m.  
Morgex - Lavancher - Quota 2842 m s.l.m.  
Ollomont - By - Quota 2017 m s.l.m.  
Pré-Saint-Didier - Capoluogo - Quota 996 m s.l.m.  
Pré-Saint-Didier - Plan Praz - Quota 2044 m s.l.m.  
Saint-Rhémy-en-Bosses - Crévacol - Quota 2018 m s.l.m.  
Valgrisenche - Menthieu - Quota 1859 m s.l.m.  
Valpelline - Chosoz - Quota 1029 m s.l.m.  
Valtournenche - Lago Goillet - Quota 2541 m s.l.m.  
Valtournenche - Grandes Murailles - Quota 2566 m s.l.m.  
Morgex - Capoluogo - Quota 938 m s.l.m.  
Courmayeur - Dolonne - Quota 1200 m s.l.m.  
Bionaz - Moulin - Quota 1594 m s.l.m.  
Valtournenche - Breuil Cervinia - Quota 1998 m s.l.m.  
Informazioni ...

**PRECIPITAZIONI**  
**Zona D**

**Courmayeur - Ferrachet - Quota 2290 m s.l.m.**

DATI RILEVATI

Ultimi 4 giorni	
Giorno	Prec (mm)
30/06	2.4
01/07	3.4
02/07	0.0
Oggi	0.0
<b>TOTALE</b>	<b>5.8</b>

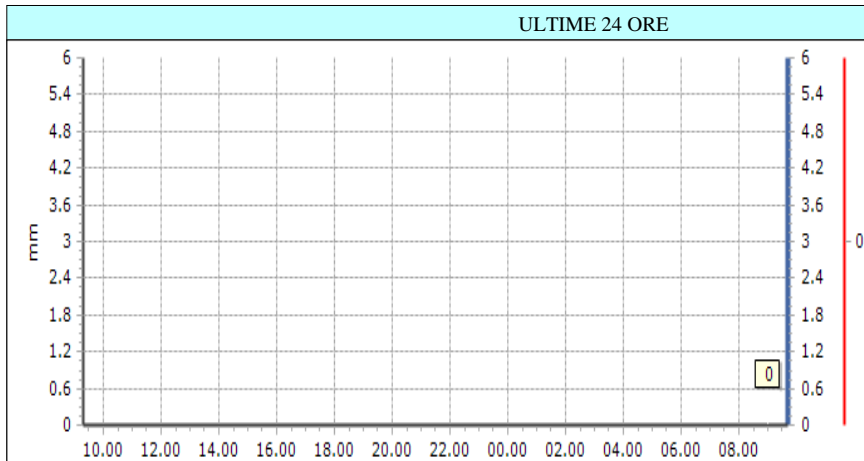


Massimi per durate consecutive	
Durate	(mm)
1h	0.0
3h	0.0
6h	0.0
12h	0.0
24h	0.0

**Courmayeur - Lex Blanche - Quota 2162 m s.l.m.**

DATI RILEVATI

Ultimi 4 giorni	
Giorno	Prec (mm)
30/06	6.2
01/07	10.2
02/07	0.0
Oggi	0.0
<b>TOTALE</b>	<b>16.4</b>

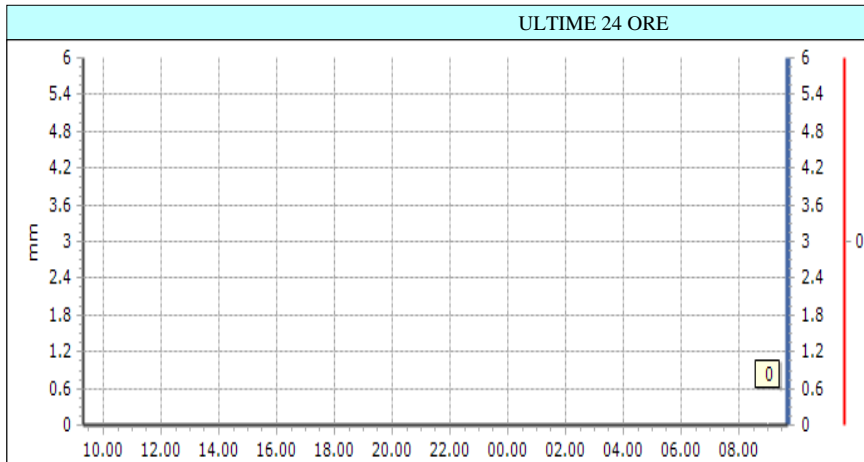


Massimi per durate consecutive	
Durate	(mm)
1h	0.0
3h	0.0
6h	0.0
12h	0.0
24h	0.0

**Courmayeur - Mont de la Saxe - Quota 2076 m s.l.m.**

DATI RILEVATI

Ultimi 4 giorni	
Giorno	Prec (mm)
30/06	3.0
01/07	2.2
02/07	0.0
Oggi	0.0
<b>TOTALE</b>	<b>5.2</b>



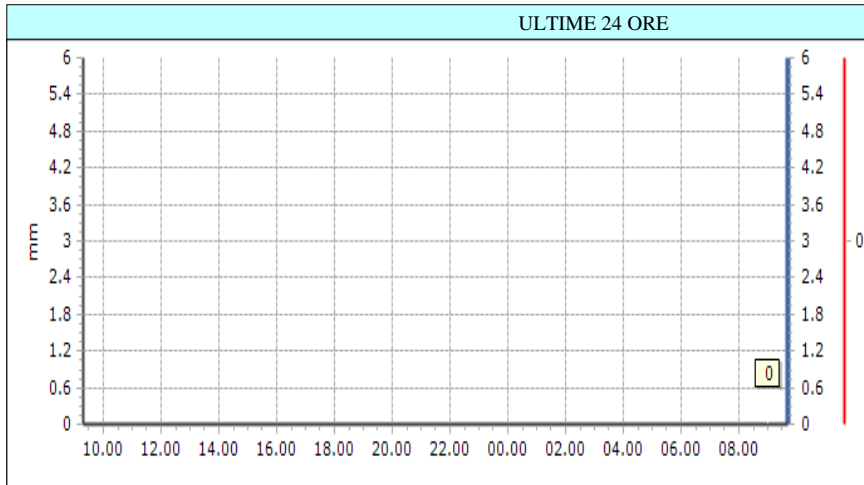
Massimi per durate consecutive	
Durate	(mm)
1h	0.0
3h	0.0
6h	0.0
12h	0.0
24h	0.0

**PRECIPITAZIONI**  
Zona D

**Courmayeur - Pré-de-Bard - Quota 2040 m s.l.m.**

DATI RILEVATI

Ultimi 4 giorni	
Giorno	Prec (mm)
30/06	3.8
01/07	3.2
02/07	0.0
Oggi	0.0
<b>TOTALE</b>	<b>7</b>




Massimi per durate consecutive	
Durate	(mm)
1h	0.0
3h	0.0
6h	0.0
12h	0.0
24h	0.0

**La Thuile - Foillex - Quota 2042 m s.l.m.**

DATI RILEVATI

Ultimi 4 giorni	
Giorno	Prec (mm)
---	---
---	---
---	---
---	---
---	---

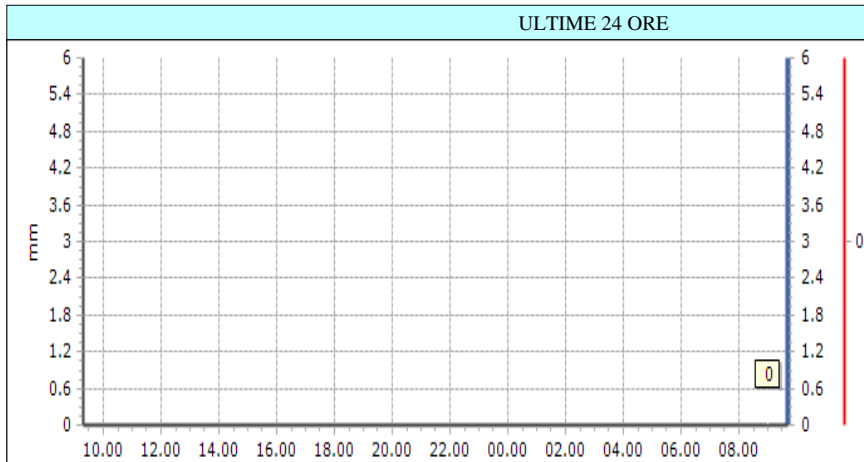


Massimi per durate consecutive	
Durate	(mm)
---	---
---	---
---	---
---	---
---	---

**La Thuile - La Grande Tête - Quota 2430 m s.l.m.**

DATI RILEVATI

Ultimi 4 giorni	
Giorno	Prec (mm)
30/06	5.2
01/07	5.6
02/07	0.0
Oggi	0.0
<b>TOTALE</b>	<b>10.8</b>



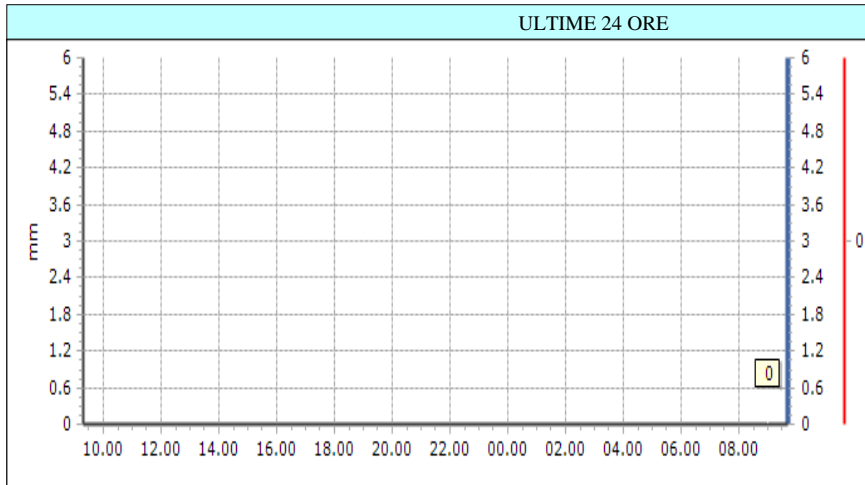
Massimi per durate consecutive	
Durate	(mm)
1h	0.0
3h	0.0
6h	0.0
12h	0.0
24h	0.0

**PRECIPITAZIONI**  
**Zona D**

**La Thuile - Villaret - Quota 1488 m s.l.m.**

DATI RILEVATI

Ultimi 4 giorni	
Giorno	Prec (mm)
30/06	4.6
01/07	1.8
02/07	0.0
Oggi	0.0
<b>TOTALE</b>	<b>6.4</b>

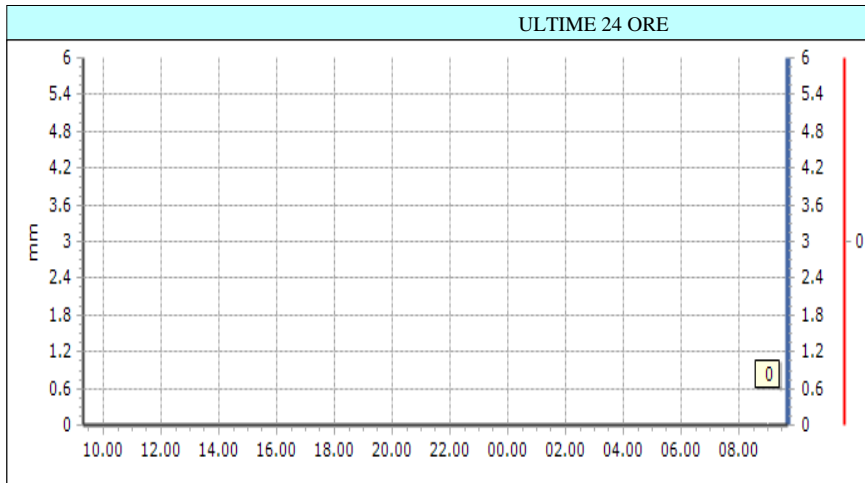


Massimi per durate consecutive	
Durate	(mm)
1h	0.0
3h	0.0
6h	0.0
12h	0.0
24h	0.0

**Morgex - Lavancher - Quota 2842 m s.l.m.**

DATI RILEVATI

Ultimi 4 giorni	
Giorno	Prec (mm)
30/06	9.0
01/07	1.8
02/07	0.0
Oggi	0.0
<b>TOTALE</b>	<b>10.8</b>

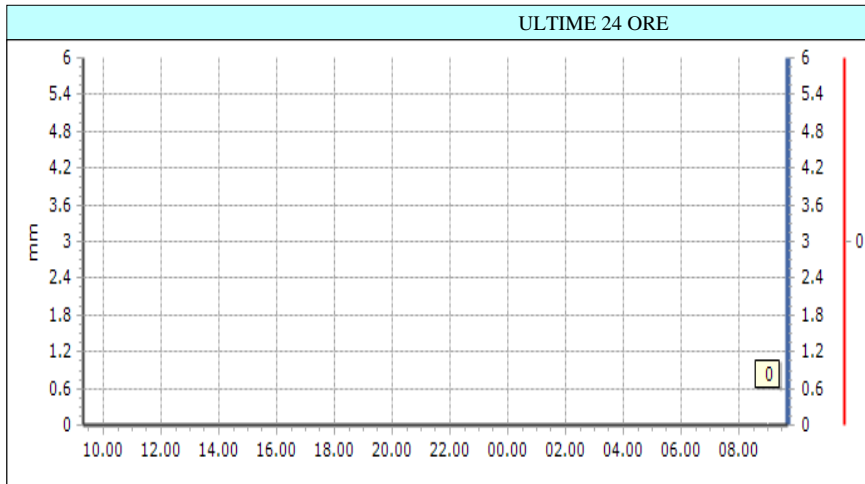


Massimi per durate consecutive	
Durate	(mm)
1h	0.0
3h	0.0
6h	0.0
12h	0.0
24h	0.0

**Ollomont - By - Quota 2017 m s.l.m.**

DATI RILEVATI

Ultimi 4 giorni	
Giorno	Prec (mm)
30/06	10.2
01/07	0.2
02/07	0.0
Oggi	0.0
<b>TOTALE</b>	<b>10.4</b>



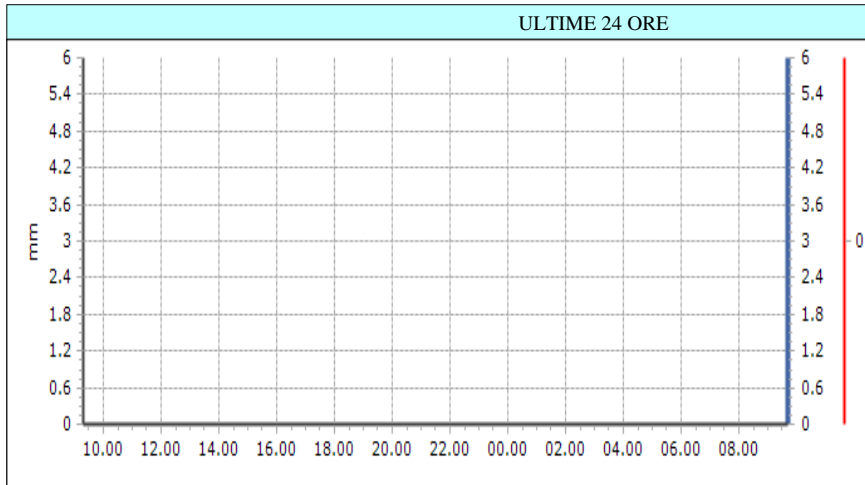
Massimi per durate consecutive	
Durate	(mm)
1h	0.0
3h	0.0
6h	0.0
12h	0.0
24h	0.0

**PRECIPITAZIONI**  
**Zona D**

**Pré-Saint-Didier - Capoluogo - Quota 996 m s.l.m.**

DATI RILEVATI

Ultimi 4 giorni	
Giorno	Prec (mm)
---	---
---	---
---	---
---	---
---	---

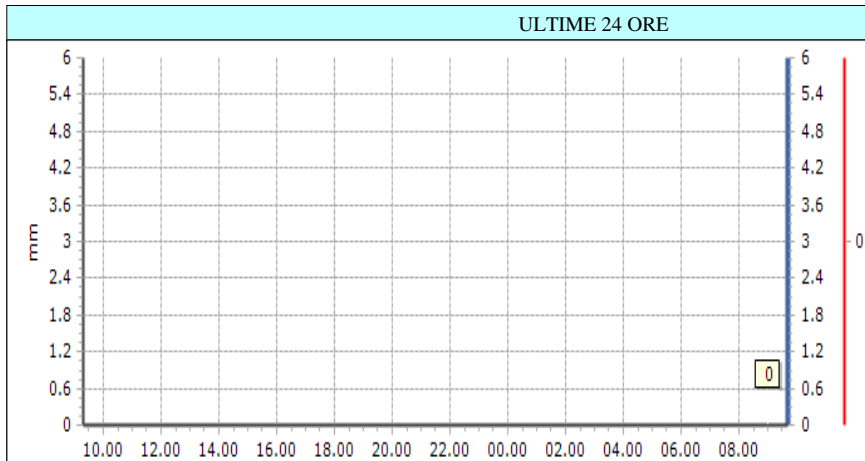


Massimi per durate consecutive	
Durate	(mm)
1h	
3h	
6h	
12h	
24h	

**Pré-Saint-Didier - Plan Praz - Quota 2044 m s.l.m.**

DATI RILEVATI

Ultimi 4 giorni	
Giorno	Prec (mm)
30/06	8.2
01/07	2.8
02/07	0.0
Oggi	0.0
<b>TOTALE</b>	<b>11</b>

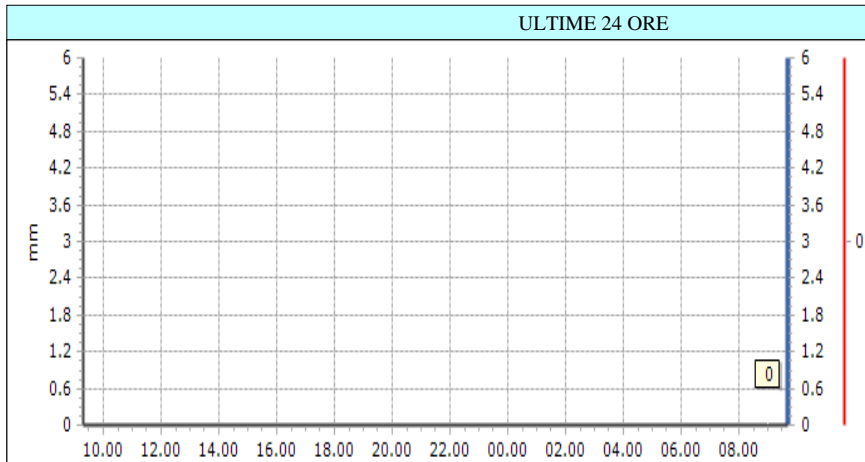


Massimi per durate consecutive	
Durate	(mm)
1h	0.0
3h	0.0
6h	0.0
12h	0.0
24h	0.0

**Saint-Rhémy-en-Bosses - Crévacol - Quota 2018 m s.l.m.**

DATI RILEVATI

Ultimi 4 giorni	
Giorno	Prec (mm)
30/06	10.6
01/07	1.2
02/07	0.0
Oggi	0.0
<b>TOTALE</b>	<b>11.8</b>



Massimi per durate consecutive	
Durate	(mm)
1h	0.0
3h	0.0
6h	0.0
12h	0.0
24h	0.0

**PRECIPITAZIONI**  
Zona D

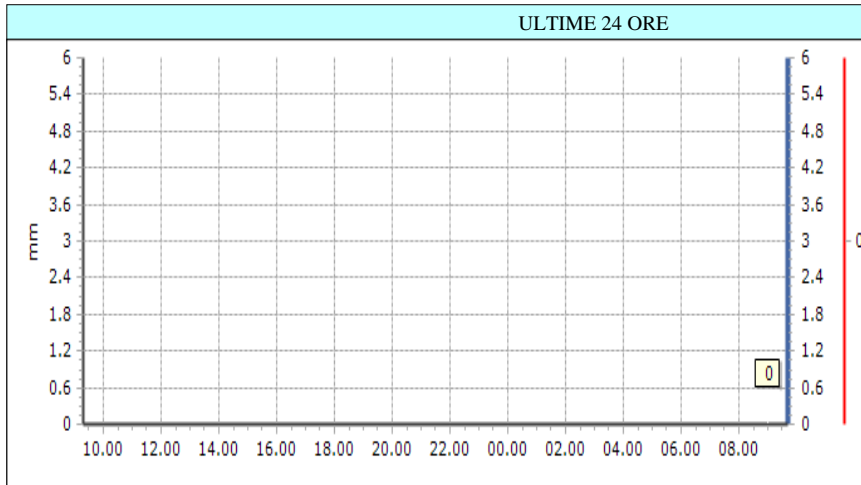
**Valgrisenche - Menthieu - Quota 1859 m s.l.m.**

DATI RILEVATI

Ultimi 4 giorni

Giorno	Prec (mm)
30/06	4.4
01/07	0.4
02/07	0.0
Oggi	0.0
<b>TOTALE</b>	<b>4.8</b>

ULTIME 24 ORE



Massimi per durate consecutive

Durate	(mm)
1h	0.0
3h	0.0
6h	0.0
12h	0.0
24h	0.0

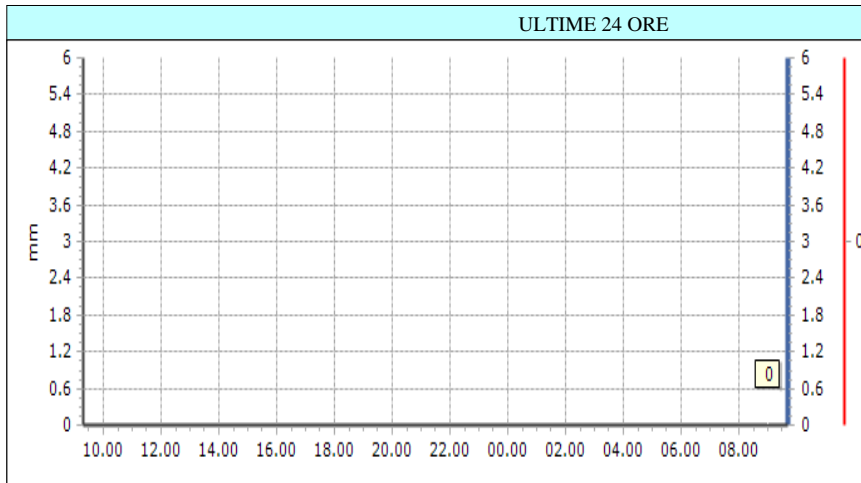
**Valpelline - Chosoz - Quota 1029 m s.l.m.**

DATI RILEVATI

Ultimi 4 giorni

Giorno	Prec (mm)
30/06	12.4
01/07	0.2
02/07	0.0
Oggi	0.0
<b>TOTALE</b>	<b>12.6</b>

ULTIME 24 ORE



Massimi per durate consecutive

Durate	(mm)
1h	0.0
3h	0.0
6h	0.0
12h	0.0
24h	0.0

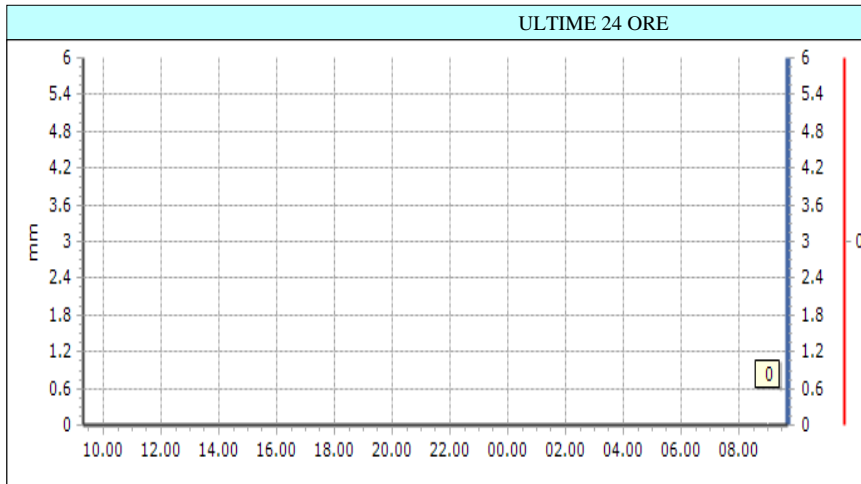
**Valtournenche - Lago Goillet - Quota 2541 m s.l.m.**

DATI RILEVATI

Ultimi 4 giorni

Giorno	Prec (mm)
30/06	8.6
01/07	0.4
02/07	0.0
Oggi	0.0
<b>TOTALE</b>	<b>9</b>

ULTIME 24 ORE



Massimi per durate consecutive

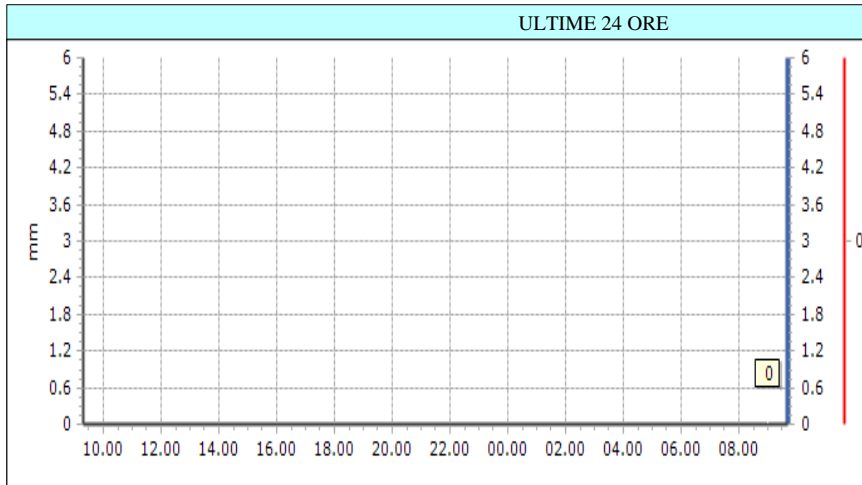
Durate	(mm)
1h	0.0
3h	0.0
6h	0.0
12h	0.0
24h	0.0

**PRECIPITAZIONI**  
**Zona D**

**Valtournenche - Grandes Murailles - Quota 2566 m s.l.m.**

DATI RILEVATI

Ultimi 4 giorni	
Giorno	Prec (mm)
30/06	9.4
01/07	2.2
02/07	0.0
Oggi	0.0
<b>TOTALE</b>	<b>11.6</b>



ULTIME 24 ORE

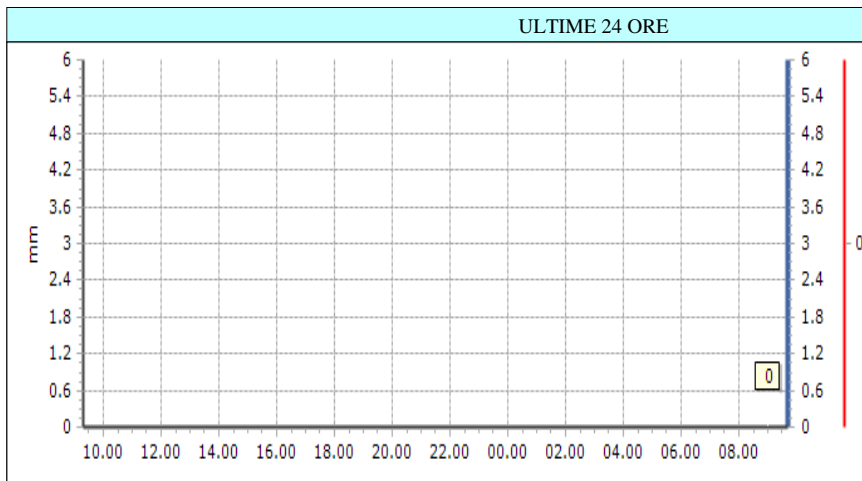
Massimi per durate consecutive

Durate	(mm)
1h	0.0
3h	0.0
6h	0.0
12h	0.0
24h	0.0

**Morgex - Capoluogo - Quota 938 m s.l.m.**

DATI RILEVATI

Ultimi 4 giorni	
Giorno	Prec (mm)
30/06	14.0
01/07	1743.4
02/07	0.0
Oggi	0.0
<b>TOTALE</b>	<b>1757.4</b>



ULTIME 24 ORE

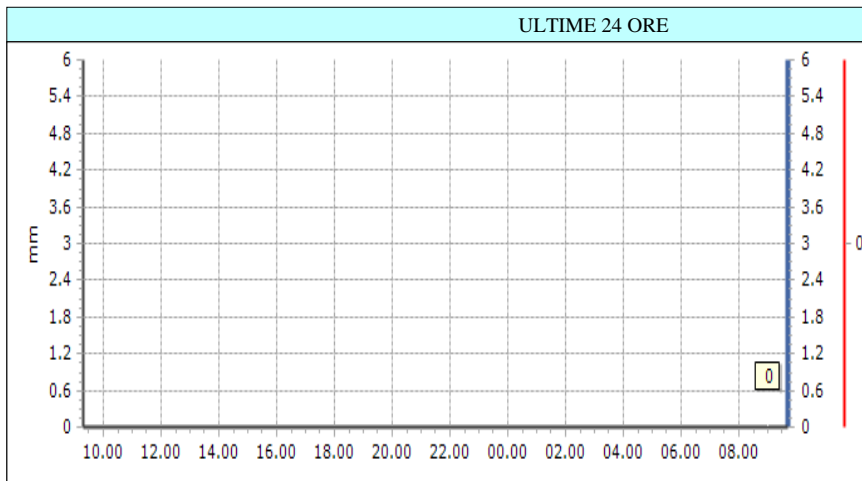
Massimi per durate consecutive

Durate	(mm)
1h	0.0
3h	0.0
6h	0.0
12h	0.0
24h	0.0

**Courmayeur - Dolonne - Quota 1200 m s.l.m.**

DATI RILEVATI

Ultimi 4 giorni	
Giorno	Prec (mm)
30/06	3.8
01/07	2.0
02/07	0.0
Oggi	0.0
<b>TOTALE</b>	<b>5.8</b>



ULTIME 24 ORE

Massimi per durate consecutive

Durate	(mm)
1h	0.0
3h	0.0
6h	0.0
12h	0.0
24h	0.0

PRECIPITAZIONI  
Zona D

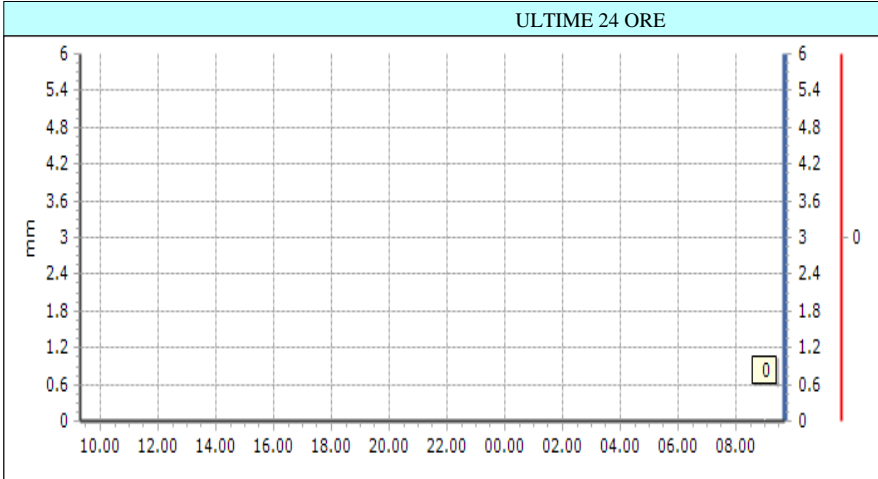
Bionaz - Moulin - Quota 1594 m s.l.m.

DATI RILEVATI

Ultimi 4 giorni		ULTIME 24 ORE		Massimi per durate consecutive	
Giorno	Prec (mm)			Durate	(mm)
---	---			---	---
---	---			---	---
---	---			---	---
---	---			---	---
---	---			---	---

Valtournenche - Breuil Cervinia - Quota 1998 m s.l.m.

DATI RILEVATI

Ultimi 4 giorni		ULTIME 24 ORE		Massimi per durate consecutive	
Giorno	Prec (mm)			Durate	(mm)
30/06	9.4			1h	0.0
01/07	1.0		3h	0.0	
02/07	0.0		6h	0.0	
Oggi	0.0		12h	0.0	
TOTALE	10.4		24h	0.0	

PRECIPITAZIONI

I dati riportati sono pubblicati in tempo reale, con cadenza oraria, e NON sono, perciò, validati\*.

**Ultimi 4 giorni:** si riporta nella tabella il dato pluviometrico giornaliero cumulato degli ultimi 4 giorni e la cumulata totale di tale periodo; il dato relativo ad *oggi* non è completo e rappresenta la cumulata dalle 00:00 GMT del giorno attuale fino all'ora di scarico del bollettino.

**Ultime 24 ore:** nel grafico si riporta la cumulata nelle ultime 24 ore, rappresentata con una linea continua rossa, e l'intensità oraria, rappresentata in termini di istogramma blu. Viene inoltre riportato, in un piccolo riquadro giallo sulla destra del grafico, il valore orario dell'ultima ora disponibile. Nella sezione *Massime per durate consecutive* sono indicate le precipitazioni massime osservate su finestre mobili di 1, 3, 6, 12 e 24 ore.

I dati sono espressi in millimetri (mm)

\* I dati non possono quindi subire il processo di validazione che consente l'eliminazione di eventuali anomalie/errori strumentali. Di conseguenza il loro utilizzo deve essere fatto con opportuno senso critico confrontando anche i dati tra stazioni diverse, ma simili per contesto geografico.

 **Pluviometro riscaldato**