BULLETIN METEOROLOGIQUE

REGION AUTONOME VALLEE D'AOSTE - Bureau météo
www.regione.vda.it - répondeur téléphonique 0165 272333 - meteo@regione.vda.it

Actualisé le **15/07/2025**

CENTRO FUNZIONALE
REGIONE AUTONOMA VALLE D'AOSTA

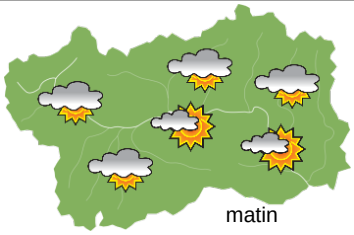

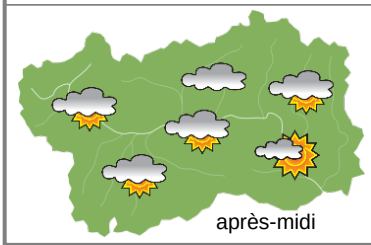

mardi 15 juillet 2025

confiance de la prévision: ★★☆

Ciel en bonne partie ensoleillé voire nuageux pour de voiles d'altitude étendus et passagers, et pour de nuages à moyenne altitude, surtout jusqu'à première partie d'après-midi.On n'exclut pas quelques gouttelettes de pluie en montagne.

Vents: 3000 m modérés ou localement forts d'W ; foehn en développement dans les vallées, localement fort et rafalé.

Températures: en légère hausse.

Altitude de l'isotherme 0 °C: 3700 » 4200 m; T 1500: 14 » 23 °C; T 3000: 5 » 8 °C (valeurs indicatives de la libre atmosphère).

Pression atmosphérique: en légère baisse.

Températures: *montagne (max)*	▲	Communications: rien à signaler.
Températures: *vallées (max)*	▲	

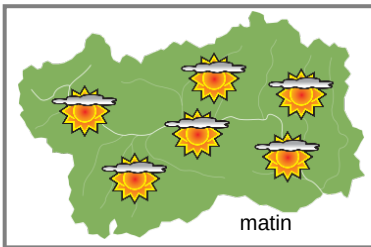

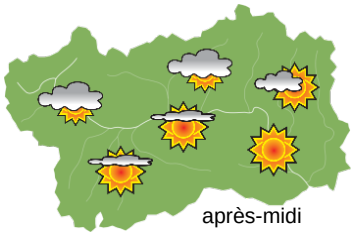

mercredi 16 juillet 2025

confiance de la prévision: ★☆☆

Assez ensoleillé le matin pour de voiles d'altitudes étendus. Nuages moyens et bas se développant graduellement près du relief au fil des heures, notamment près des frontières étrangères.

Vents: 3000 m forts du NW ; foehn dans les vallées, aussi fort l'après-midi.

Températures: en baisse en altitude et les minimales dans les vallées sans foehn.

Altitude de l'isotherme 0 °C: 3400 » 4100 m; T 1500: 14 » 22 °C; T 3000: 3 » 6 °C (valeurs indicatives de la libre atmosphère).

Pression atmosphérique: presque stationnaire.

Températures: *montagne (min max)*	▼	▼	Communications: foehn intense dans les vallées.
Températures: *vallées (min max)*	◂▸	◂▸	

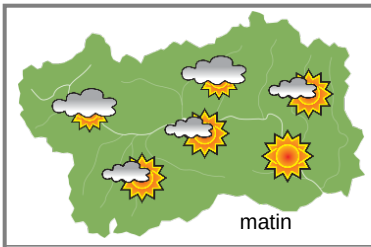



jeudi 17 juillet 2025

confiance de la prévision: ★☆☆

Ciel nuageux ou très nuageux le matin avec quelques faibles averses sur les montagnes N et W, tandis que le ciel sera très ensoleillé ailleurs. Au fil des heures éclaircies de plus en plus belles jusqu'à ciel clair ou peu nuageux.

Vents: 3000 m de forts du NW à faibles le soir ; foehn dans les vallées, irrégulier le matin.

Températures: encore en légère baisse, sauf les minimales dans les vallées à foehn.

Altitude de l'isotherme 0 °C: 3300 » 3800 m (valeurs indicatives de la libre atmosphère).

Pression atmosphérique: presque stationnaire.

Températures: *montagne (min max)*	▼	▼
Températures: *vallées (min max)*	◂▸	▼

ven. 18 juil.

sam. 19 juil.

dim. 20 juil.

lun. 21 juil.

tendance

confiance de la prévision: ★☆☆

Plus doux vendredi et samedi, samedi aussi pluvieux. Dimanche plus frais et pluies en seconde partie de journée jusqu'à lundi.

15/07/2025	Température Max du jour précédent (h 12-18) °C	Température Min d'aujourd'hui (h 00-08) °C	Précipitations dernières 24 h (h 08-08) mm
Aosta - Mont-Fleury 577 m. slm	31,5	14,4	0,2
Ayas - Champoluc 1566 m. slm	21,8	8,6	0,0
Champorcher - Petit-Mont-Blanc 1640 m. slm	18,8	15,2	0,0
Cogne - Gimillan 1785 m. slm	21,2	11,5	0,0
Courmayeur - Dolonne 1200 m. slm	26,4	15,0	0,0
Donnas - Clapey 341 m. slm	28,9	19,6	0,0
Etroubles - Chevrière 1339 m. slm	22,6	14,4	0,0
Gressoney-Saint-Jean - Bieltschocke 1370 m. slm	24,1	11,4	0,0
La Thuile - Les Granges 1637 m. slm	20,6	14,9	0,4
Morgex - Capoluogo 938 m. slm	28,7	15,2	0,0
Nus - Saint-Barthélemy - Osservatorio 1675 m. slm	21,1	15,3	0,2
Rhêmes-Notre-Dame - Chaudanne 1794 m. slm	18,4	10,3	3,8
Saint-Christophe - Aeroporto 545 m. slm	32,6	16,5	0,0
Saint-Vincent - Terme 626 m. slm	32,2	17,7	0,0
Valgrisenche - Menthieu 1859 m. slm	17,9	11,3	4,0
Valsavarenche - Pont 1951 m. slm	18,3	11,3	0,8
Valtournenche - Breuil Cervinia 1998 m. slm	19,9	10,1	0,0
Verrès - Capoluogo 375 m. slm	29,3	16,9	0,0
Villeneuve - S.R. Saint-Nicolas 839 m. slm	30,3	19,3	0,0

(Les données sont publiées avec procédure automatisée et ne sont pas validées)