

Aggiornato il **15/08/2013**

SITUAZIONE SINOTTICA

Pressione rilevata ad Aosta alle ore 07.00: 1021 hPa.

La Valle d'Aosta è al margine tra un anticiclone che interessa il bacino del Mediterraneo e una saccatura sull'Europa del nord. Tale situazione determina condizioni prevalentemente soleggiate e lievemente instabili, soprattutto nel fine settimana per l'ingresso di aria più umida.

giovedì 15 agosto 2013

attendibilità: ★★☆☆

Temp

Max

Strati a quote medio-basse in dissolvimento in mattinata, poi prevalentemente soleggiato con attività cumuliforme pomeridiana.

montagna:

↔

valli:

↔


Venti: 3000 m deboli dai quadranti occidentali; brezze nelle valli.

Temperature: senza variazioni di rilievo.

Zero termico: 4100 m; T 1500 m: 19°C; T 3000 m: 5 ° C (valori nella libera atmosfera).

Pressione: stazionaria.

SEGNALAZIONI: nulla da segnalare.



venerdì 16 agosto 2013

attendibilità: ★★☆☆

Temp

Min

Max

Salvo possibili strati a quote medio-basse in dissolvimento, prevalentemente soleggiato con attività cumuliforme e velaure dalla seconda parte della giornata.

montagna:

↔

↑

valli:

↔

↑


Venti: 3000 m deboli occidentali in rotazione da NW; brezze nelle valli.

Temperature: senza variazioni di rilievo.

Zero termico: 3700 » 4300 m; T 1500 m: 10 » 20°C; T 3000 m: 1 » 6 ° C (valori nella libera atmosfera).

Pressione: in lieve calo.

SEGNALAZIONI: nulla da segnalare.



sabato 17 agosto 2013

attendibilità: ★★☆☆

Temp

Min

Max

Prevalentemente soleggiato con attività cumuliforme pomeridiana.

montagna:

↔

↑

valli:

↔


↑

Venti: 3000 m deboli occidentali; brezze nelle valli.

Temperature: senza variazioni di rilievo.

Zero termico: 3700 » 4300 m (valori nella libera atmosfera).

Pressione: in lieve calo.



tendenza successiva

attendibilità: ★★☆☆

domenica e lunedì più instabile; più soleggiato martedì e mercoledì.

15/08/2013	Temperatura Max di ieri (ore 12-18) °C	Temperatura Min di oggi (ore 00-08) °C	Precipitazioni ultime 24 ore (ore 08-08) mm
Aosta - Piazza Plouves 580 m	27.3	17.1	0.2
Ayas - Champoluc 1566 m	20.2	11.2	0.0
Champorcher - Petit-Mont-Blanc 1640 m	14.5	9.9	0.0
Cogne - Gimillan 1785 m	19.5	10.3	0.0
Courmayeur - Dolonne 1200 m	23.6	12.0	0.0
Courmayeur - Punta Helbronner 3460 m	3.5	0.5	-
Donnas - Clapey 341 m	24.9	18.0	0.0
Etroubles - Chevière 1339 m	22.4	10.4	0.0
Gressoney-Saint-Jean - Bieltschocke 1370 m	18.6	11.2	0.0
La Thuile - Les Granges 1637 m	19.8	7.9	0.0
Morgex - Capoluogo 938 m	26.9	14.0	2.2
Nus - Saint-Barthélemy - Osservatorio 1675 m	18.7	10.4	0.0
Rhêmes-Notre-Dame - Chaudanne 1794 m	17.4	7.4	0.0
Saint-Christophe - Aeroporto 545 m	27.5	17.3	0.0
Saint-Vincent - Terme 626 m	24.8	16.9	0.0
Valgrisenche - Menthiu 1859 m	18.8	7.5	0.0
Valsavarenche - Pont 1951 m	16.6	7.5	0.0
Valtournenche - Breuil Cervinia 1998 m	16.0	7.9	0.0
Verrès - Capoluogo 375 m	24.1	17.5	0.0
Villeneuve - S.R. Saint-Nicolas 839 m	26.5	15.8	0.0

(I dati riportati sono pubblicati con procedura automatica, non risultano pertanto validati)