

Aggiornato il **16/08/2013**

## SITUAZIONE SINOTTICA

Pressione rilevata ad Aosta alle ore 07.00: 1023 hPa.

La Valle d'Aosta è ancora al margine tra un anticiclone che interessa il bacino del Mediterraneo e una saccatura sull'Europa del nord. Tale situazione determina condizioni prevalentemente soleggiate con instabilità, che andrà ad aumentare in questo fine settimana per l'ingresso di correnti atlantiche più umide.

**venerdì 16 agosto 2013**

attendibilità: ★★☆☆

Temp  
*montagna:*  
*valli:*

Max  
↑  
↑

Prevalentemente soleggiato con attività cumuliforme e velature dalla seconda parte della giornata e debole rischio di qualche isolato rovescio sui rilievi.

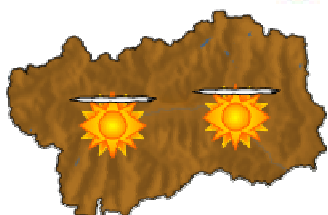
**Venti:** 3000 m deboli dai quadranti occidentali; brezze nelle valli.

**Temperature:** senza variazioni di rilievo.

Zero termico: 4100 m; T 1500 m: 18°C; T 3000 m: 7 °C (valori nella libera atmosfera).

**Pressione:** in lieve calo.

**SEGNALAZIONI:** nulla da segnalare.



**sabato 17 agosto 2013**

attendibilità: ★★☆☆

Temp  
*montagna:*  
*valli:*

Min Max  
↔ ↑  
↔ ↑

Prevalentemente soleggiato con velature attività cumuliforme pomeridiana. Debole rischio di isolati rovesci o temporali sui rilievi dalla seconda parte della giornata, probabilmente confinati in montagna.


**Venti:** 3000 m deboli dai quadranti occidentali; brezze nelle valli.

**Temperature:** senza variazioni di rilievo.

Zero termico: 3700 » 4100 m; T 1500 m: 10 » 19°C; T 3000 m: 1 » 8 °C (valori nella libera atmosfera).

**Pressione:** pressoché stazionaria.

**SEGNALAZIONI:** nulla da segnalare.



**domenica 18 agosto 2013**

attendibilità: ★★☆☆

Temp  
*montagna:*  
*valli:*

Min Max  
↔ ↔  
↔ ↔


Abbastanza soleggiato con graduale aumento della nuvolosità e rischio di qualche isolato rovescio o temporale.

**Venti:** 3000 m deboli dai quadranti occidentali; brezze nelle valli.

**Temperature:** massime in lieve calo nelle valli.

Zero termico: 3700 » 4100 m (valori nella libera atmosfera).

**Pressione:** pressoché stazionaria.



**tendenza successiva**

attendibilità: ★★☆☆

lunedì ancora instabile; poi più soleggiato fino a giovedì.

<b>16/08/2013</b>	<b>Temperatura Max di ieri (ore 12-18) °C</b>	<b>Temperatura Min di oggi (ore 00-08) °C</b>	<b>Precipitazioni ultime 24 ore (ore 08-08) mm</b>
<b>Aosta - Piazza Plouves 580 m</b>	26.7	14.7	0.0
<b>Ayas - Champoluc 1566 m</b>	18.2	7.8	0.0
<b>Champorcher - Petit-Mont-Blanc 1640 m</b>	14.7	10.8	0.0
<b>Cogne - Gimillan 1785 m</b>	18.5	8.8	0.0
<b>Courmayeur - Dolonne 1200 m</b>	22.7	10.7	0.0
<b>Courmayeur - Punta Helbronner 3460 m</b>	7.7	0.1	-
<b>Donnas - Clapey 341 m</b>	25.9	17.2	0.0
<b>Etroubles - Chevière 1339 m</b>	20.6	10.1	0.0
<b>Gressoney-Saint-Jean - Bieltschocke 1370 m</b>	17.0	8.7	0.0
<b>La Thuile - Les Granges 1637 m</b>	20.0	8.6	0.0
<b>Morgex - Capoluogo 938 m</b>	24.2	11.2	0.0
<b>Nus - Saint-Barthélemy - Osservatorio 1675 m</b>	17.4	9.8	0.0
<b>Rhêmes-Notre-Dame - Chaudanne 1794 m</b>	16.9	7.4	0.0
<b>Saint-Christophe - Aeroporto 545 m</b>	26.4	13.5	0.0
<b>Saint-Vincent - Terme 626 m</b>	25.2	14.1	0.0
<b>Valgrisenche - Menthiu 1859 m</b>	16.4	8.2	0.0
<b>Valsavarenche - Pont 1951 m</b>	16.6	6.9	0.0
<b>Valtournenche - Breuil Cervinia 1998 m</b>	15.4	6.6	0.0
<b>Verrès - Capoluogo 375 m</b>	24.8	14.5	0.2
<b>Villeneuve - S.R. Saint-Nicolas 839 m</b>	24.8	14.5	0.0

*(I dati riportati sono pubblicati con procedura automatica, non risultano pertanto validati)*