

Aggiornato il **17/08/2013**

SITUAZIONE SINOTTICA

Pressione rilevata ad Aosta alle ore 07.00: 1020 hPa.

Una fascia isobarica collega l'anticiclone delle Azzorre a un'area di alte pressioni sull'Europa centro orientale. Tale situazione determina, per questo fine settimana, un temporaneo aumento dell'instabilità e l'ingresso di correnti atlantiche relativamente più umide, in un contesto peraltro ancora piuttosto soleggiato.

sabato 17 agosto 2013

attendibilità: ★★☆☆

Temp
montagna:
valli:

Max
↔
↔

Prevalentemente soleggiato o velato con addensamenti pomeridiani associati a possibili locali rovesci.


Venti: 3000 m WSW deboli; brezze pomeridiane nelle valli.

Temperature: stazionarie.

Zero termico: 3700 » 4100 m; T 1500 m: 10 » 20°C; T 3000 m: 3 » 8 °C (valori nella libera atmosfera).

Pressione: stazionaria.

SEGNALAZIONI: nulla da segnalare.



domenica 18 agosto 2013

attendibilità: ★★☆☆

Temp
montagna:
valli:

Min
↔
↔

Max
↓
↓

Abbastanza soleggiato con graduale aumento della nuvolosità e rischio di qualche isolato rovescio o temporale.


Venti: 3000 m WSW deboli; brezze pomeridiane nelle valli.

Temperature: valori diurni in lieve calo.

Zero termico: 3700 » 4100 m; T 1500 m: 10 » 19°C; T 3000 m: 4 » 7 °C (valori nella libera atmosfera).

Pressione: stazionaria.

SEGNALAZIONI: nulla da segnalare.



lunedì 19 agosto 2013

attendibilità: ★★☆☆

Temp
montagna:
valli:

Min
↔
↔

Max
↓
↓


Addensamenti e precipitazioni possibili fin verso le ore centrali specie lungo la dorsale di confine poi prevalentemente soleggiato.

Venti: 3000 m in rotazione e rinforzo da NNW; foehn in estensione nelle valli.

Temperature: in calo in montagna e nelle valli non a foehn nella seconda parte della giornata.

Zero termico: 3400 » 4000 m (valori nella libera atmosfera).

Pressione: in calo.



tendenza successiva

attendibilità: ★★☆☆

prevalentemente soleggiato almeno sino a metà settimana.

17/08/2013	Temperatura Max di ieri (ore 12-18) °C	Temperatura Min di oggi (ore 00-08) °C	Precipitazioni ultime 24 ore (ore 08-08) mm
Aosta - Piazza Plouves 580 m	27.3	14.8	0.0
Ayas - Champoluc 1566 m	19.6	7.4	0.0
Champorcher - Petit-Mont-Blanc 1640 m	15.8	12.0	0.0
Cogne - Gimillan 1785 m	19.2	10.0	0.0
Courmayeur - Dolonne 1200 m	22.6	10.8	0.0
Courmayeur - Punta Helbronner 3460 m	4.2	-0.5	-
Donnas - Clapey 341 m	26.3	17.5	0.0
Etroubles - Chevière 1339 m	20.6	10.6	0.0
Gressoney-Saint-Jean - Bieltschocke 1370 m	19.0	8.3	0.0
La Thuile - Les Granges 1637 m	20.9	9.6	0.0
Morgex - Capoluogo 938 m	24.0	10.7	6.2
Nus - Saint-Barthélemy - Osservatorio 1675 m	19.1	11.6	0.0
Rhêmes-Notre-Dame - Chaudanne 1794 m	17.5	6.7	0.0
Saint-Christophe - Aeroporto 545 m	27.4	13.4	0.0
Saint-Vincent - Terme 626 m	26.0	14.5	0.0
Valgrisenche - Menthiu 1859 m	17.7	8.9	0.0
Valsavarenche - Pont 1951 m	18.0	7.9	0.0
Valtournenche - Breuil Cervinia 1998 m	16.5	6.6	0.0
Verrès - Capoluogo 375 m	25.5	15.2	0.2
Villeneuve - S.R. Saint-Nicolas 839 m	26.1	14.8	0.0

(I dati riportati sono pubblicati con procedura automatica, non risultano pertanto validati)