

Aggiornato il **20/08/2013**

SITUAZIONE SINOTTICA

Pressione rilevata ad Aosta alle ore 07.00: 1020 hPa.

L'anticiclone delle Azzorre si estende fino alle Alpi garantendo tempo stabile e soleggiato, tuttavia da giovedì, il graduale cedimento della citata struttura favorirà una rotazione delle correnti da ovest che apporteranno l'ingresso di aria più fresca e raltivamente instabile.

martedì 20 agosto 2013

attendibilità: ★★★★★

Temp

montagna:

valli:

Max



Sereno con ottima visibilità.

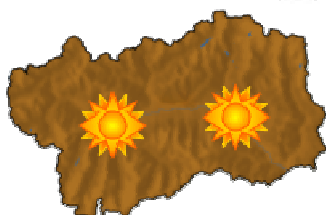
Venti: 3000 m settentrionali moderati in attenuazione; foehn in attenuazione e brezze nelle valli.

Temperature: in lieve rialzo in quota.

Zero termico: 4000 m; T 1500 m: 22°C; T 3000 m: 6 ° C (valori nella libera atmosfera).

Pressione: pressoché stazionaria.

SEGNALAZIONI: nulla da segnalare.



mercoledì 21 agosto 2013

attendibilità: ★★★★★

Temp

montagna:

valli:

Min



Max



Sereno o tuttalpiù poco nuvoloso.

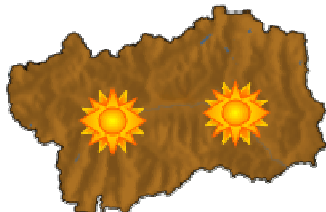
Venti: 3000 m deboli settentrionali; brezze nelle valli.

Temperature: in lieve rialzo.

Zero termico: 3600 » 4200 m; T 1500 m: 9 » 22°C; T 3000 m: 2 » 7 ° C (valori nella libera atmosfera).

Pressione: in lieve calo.

SEGNALAZIONI: nulla da segnalare.



giovedì 22 agosto 2013

attendibilità: ★★★★★

Temp

montagna:

valli:

Min



Max




Prevalentemente soleggiato con velature e qualche addensamento pomeridiano. Debole rischio di isolati rovesci serali.

Venti: 3000 m deboli occidentali; brezze nelle valli.

Temperature: senza variazioni di rilievo.

Zero termico: 3600 » 4200 m (valori nella libera atmosfera).

Pressione: in lieve calo.



tendenza successiva

attendibilità: ★★★★★

venerdì prevalentemente soleggiato con addensamenti pomeridiani e rischio di qualche isolato rovescio serale; sabato più nuvoloso con possibili rovesci pomeridiani; attenuazione della nuvolosità domenica e lunedì.

20/08/2013	Temperatura Max di ieri (ore 12-18) °C	Temperatura Min di oggi (ore 00-08) °C	Precipitazioni ultime 24 ore (ore 08-08) mm
Aosta - Piazza Plouves 580 m	29.5	16.5	0.0
Ayas - Champoluc 1566 m	20.3	3.6	0.0
Champorcher - Petit-Mont-Blanc 1640 m	16.8	8.4	0.0
Cogne - Gimillan 1785 m	17.8	6.1	0.0
Courmayeur - Dolonne 1200 m	23.9	9.2	0.0
Courmayeur - Punta Helbronner 3460 m	2.4	-5.7	-
Donnas - Clapey 341 m	26.4	18.8	0.0
Etroubles - Chevière 1339 m	21.1	12.3	0.0
Gressoney-Saint-Jean - Bieltschocke 1370 m	20.2	6.2	0.0
La Thuile - Les Granges 1637 m	17.5	6.7	0.0
Morgex - Capoluogo 938 m	25.2	12.0	0.2
Nus - Saint-Barthélemy - Osservatorio 1675 m	18.1	9.8	0.0
Rhêmes-Notre-Dame - Chaudanne 1794 m	16.3	3.4	0.0
Saint-Christophe - Aeroporto 545 m	29.1	16.9	0.0
Saint-Vincent - Terme 626 m	25.9	15.5	0.0
Valgrisenche - Menthiu 1859 m	16.3	6.3	0.0
Valsavarenche - Pont 1951 m	16.8	4.3	0.0
Valtournenche - Breuil Cervinia 1998 m	15.0	4.4	1.6
Verrès - Capoluogo 375 m	26.0	15.2	0.0
Villeneuve - S.R. Saint-Nicolas 839 m	26.3	15.3	0.0

(I dati riportati sono pubblicati con procedura automatica, non risultano pertanto validati)