

Aggiornato il **21/08/2013**

## SITUAZIONE SINOTTICA

Pressione rilevata ad Aosta alle ore 07.00: 1023 hPa.

Il tempo sulla regione alpina è ancora determinato da un vasto anticiclone che si estende sin verso l'Europa centro orientale. Tale situazione favorisce giornate ben soleggiate, stabili, caratterizzate da mattinate fresche e pomeriggi ancora estivi. Un possibile parziale peggioramento è atteso per il fine settimana.

**mercoledì 21 agosto 2013**

attendibilità: ★★☆☆

Temp

montagna:

valli:

Max



Sereno e limpido con debole attività cumuliforme pomeridiana sui rilievi specie di SE.

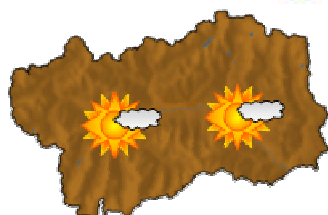
**Venti:** 3000 m NW deboli; brezze nelle valli.

**Temperature:** in lieve rialzo.

Zero termico: 3800 » 4300 m; T 1500 m: 7 » 21°C; T 3000 m: 4 » 8 °C (valori nella libera atmosfera).

**Pressione:** in lieve calo.

**SEGNALAZIONI:** nulla da segnalare.



**giovedì 22 agosto 2013**

attendibilità: ★★☆☆

Temp

montagna:

valli:

Min



Max



Prevalentemente soleggiato con possibili velature e addensamenti pomeridiani sui rilievi specie a SE.


**Venti:** 3000 m NW deboli; brezze nelle valli.

**Temperature:** in lieve calo in montagna, stazionarie altrove.

Zero termico: 4200 » 3800 m; T 1500 m: 7 » 20°C; T 3000 m: 4 » 7 °C (valori nella libera atmosfera).

**Pressione:** in calo.

**SEGNALAZIONI:** nulla da segnalare.



**venerdì 23 agosto 2013**

attendibilità: ★★☆☆

Temp

montagna:

valli:

Min



Max




Prevalentemente soleggiato con addensamenti pomeridiani associati a locali rovesci.

**Venti:** 3000 m WNW deboli; brezze nelle valli.

**Temperature:** in lieve calo in montagna, stazionarie o in lieve rialzo nelle valli.

Zero termico: 3700 » 3600 m (valori nella libera atmosfera).

**Pressione:** in calo.



**tendenza successiva**

attendibilità: ★★☆☆

sabato e domenica solo in parte soleggiato con possibili rovesci, probabilmente più soleggiato da lunedì.

<b>21/08/2013</b>	<b>Temperatura Max di ieri (ore 12-18) °C</b>	<b>Temperatura Min di oggi (ore 00-08) °C</b>	<b>Precipitazioni ultime 24 ore (ore 08-08) mm</b>
Aosta - Piazza Plouves 580 m	29.5	13.4	0.0
Ayas - Champoluc 1566 m	21.6	5.1	0.0
Champorcher - Petit-Mont-Blanc 1640 m	16.6	9.3	0.0
Cogne - Gimillan 1785 m	20.6	6.6	0.0
Courmayeur - Dolonne 1200 m	24.5	8.7	0.0
Courmayeur - Punta Helbronner 3460 m	3.1	2.9	-
Donnas - Clapey 341 m	27.6	15.7	11.4
Etroubles - Chevière 1339 m	21.4	7.5	0.0
Gressoney-Saint-Jean - Bieltschocke 1370 m	19.6	8.3	0.0
La Thuile - Les Granges 1637 m	20.2	6.7	0.0
Morgex - Capoluogo 938 m	27.0	9.1	0.0
Nus - Saint-Barthélemy - Osservatorio 1675 m	18.8	8.3	0.0
Rhêmes-Notre-Dame - Chaudanne 1794 m	18.9	2.9	0.0
Saint-Christophe - Aeroporto 545 m	29.5	11.8	0.0
Saint-Vincent - Terme 626 m	27.1	13.3	0.0
Valgrisenche - Menthiu 1859 m	20.1	6.3	0.0
Valsavarenche - Pont 1951 m	18.1	4.2	0.0
Valtournenche - Breuil Cervinia 1998 m	18.2	4.4	0.0
Verrès - Capoluogo 375 m	26.5	14.6	0.0
Villeneuve - S.R. Saint-Nicolas 839 m	29.0	13.1	0.0

*(I dati riportati sono pubblicati con procedura automatica, non risultano pertanto validati)*