

Aggiornato il **22/08/2013**

SITUAZIONE SINOTTICA

Pressione rilevata ad Aosta alle ore 07.00: 1021 hPa.

L'anticiclone che si estende su gran parte dell'Europa tende gradualmente a indebolirsi, ne conseguono giornate soleggiate con addensamenti pomeridiani. Nel fine settimana è atteso il transito di un fronte freddo che favorirà condizioni più perturbate.

giovedì 22 agosto 2013

attendibilità: ★★☆☆

Temp

montagna:

valli:

Max



Quasi sereno al mattino con qualche addensamento pomeridiano, specie a SE.

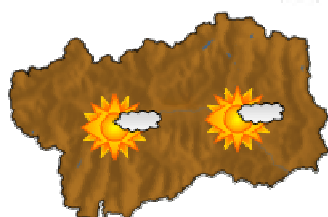
Venti: 3000 m W deboli; brezze nelle valli.

Temperature: in lieve calo.

Zero termico: 3900 m; T 1500 m: 20°C; T 3000 m: 8 ° C (valori nella libera atmosfera).

Pressione: in lieve calo.

SEGNALAZIONI: nulla da segnalare.



venerdì 23 agosto 2013

attendibilità: ★★☆☆

Temp

montagna:

valli:

Min



Max



Prevalentemente soleggiato con addensamenti pomeridiani associati a qualche possibile locale rovescio.

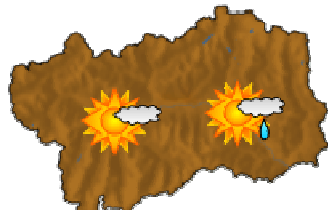
Venti: 3000 m W deboli; brezze nelle valli.

Temperature: in lieve calo.

Zero termico: 3700 » 3600 m; T 1500 m: 7 » 20°C; T 3000 m: 3 » 6 ° C (valori nella libera atmosfera).

Pressione: in lieve calo.

SEGNALAZIONI: nulla da segnalare.



sabato 24 agosto 2013

attendibilità: ★★☆☆

Temp

montagna:

valli:

Min



Max




Inizialmente prevalentemente soleggiato con aumento della nuvolosità associato a qualche probabile rovescio dalla seconda parte della giornata.

Venti: 3000 m W deboli; brezze nelle valli.

Temperature: in lieve calo.

Zero termico: 3700 » 3400 m (valori nella libera atmosfera).

Pressione: in lieve calo.



tendenza successiva

attendibilità: ★★☆☆

domenica e lunedì abbastanza nuvoloso con qualche probabile rovescio, più soleggiato e martedì e mercoledì.

22/08/2013	Temperatura Max di ieri (ore 12-18) °C	Temperatura Min di oggi (ore 00-08) °C	Precipitazioni ultime 24 ore (ore 08-08) mm
Aosta - Piazza Plouves 580 m	27.3	13.7	0.0
Ayas - Champoluc 1566 m	19.8	5.9	0.0
Champorcher - Petit-Mont-Blanc 1640 m	16.4	10.7	0.0
Cogne - Gimillan 1785 m	18.3	8.1	0.0
Courmayeur - Dolonne 1200 m	24.0	10.1	0.0
Courmayeur - Punta Helbronner 3460 m	9.6	4.0	-
Donnas - Clapey 341 m	26.4	16.1	0.0
Etroubles - Chevière 1339 m	21.2	9.2	2.6
Gressoney-Saint-Jean - Bieltschocke 1370 m	18.7	7.2	0.0
La Thuile - Les Granges 1637 m	20.0	8.2	0.0
Morgex - Capoluogo 938 m	25.2	10.1	0.0
Nus - Saint-Barthélemy - Osservatorio 1675 m	18.8	9.4	0.0
Rhêmes-Notre-Dame - Chaudanne 1794 m	17.0	4.8	0.0
Saint-Christophe - Aeroporto 545 m	27.9	12.1	0.0
Saint-Vincent - Terme 626 m	26.6	12.9	0.0
Valgrisenche - Menthiu 1859 m	17.1	7.2	0.0
Valsavarenche - Pont 1951 m	16.9	5.9	0.0
Valtournenche - Breuil Cervinia 1998 m	16.3	5.4	0.0
Verrès - Capoluogo 375 m	25.6	13.8	0.0
Villeneuve - S.R. Saint-Nicolas 839 m	26.1	14.0	0.0

(I dati riportati sono pubblicati con procedura automatica, non risultano pertanto validati)