

Aggiornato il **28/08/2013**

## SITUAZIONE SINOTTICA

Pressione rilevata ad Aosta alle ore 07.00: 1015 hPa.

Una lenta ma progressiva rimonta dell'anticiclone atlantico favorirà condizioni gradualmente più stabili con giornate prevalentemente soleggiate, caratterizzate da mattinate fresche e pomeriggi ancora relativamente caldi.

**mercoledì 28 agosto 2013**

attendibilità: ★★☆☆

Temp  
*montagna:*  
*valli:*

Max  
↑  
↑

Prevalentemente soleggiato in mattinata con addensamenti pomeridiani e rischio di locali rovesci.


**Venti:** 3000 m deboli settentrionali; episodi di foehn nelle valli superiori, brezze pomeridiane altrove.

**Temperature:** in lieve rialzo.

Zero termico: 2900 » 3300 m; T 1500 m: 6 » 16°C; T 3000 m: -1 » 3 °C (valori nella libera atmosfera).

**Pressione:** in lieve rialzo.

**SEGNALAZIONI:** nulla da segnalare.



**giovedì 29 agosto 2013**

attendibilità: ★★☆☆

Temp  
*montagna:*  
*valli:*

Min Max  
↑ ↑  
↑ ↑

Prevalentemente soleggiato con locali addensamenti pomeridiani sui rilievi più consistenti a SE.


**Venti:** 3000 m deboli occidentali; brezze nelle valli.

**Temperature:** ancora in lieve rialzo.

Zero termico: 3000 » 3400 m; T 1500 m: 7 » 18°C; T 3000 m: 0 » 5 °C (valori nella libera atmosfera).

**Pressione:** in lieve rialzo.

**SEGNALAZIONI:** nulla da segnalare.



**venerdì 30 agosto 2013**

attendibilità: ★★☆☆

Temp  
*montagna:*  
*valli:*

Min Max  
↑ ↑  
↑ ↑

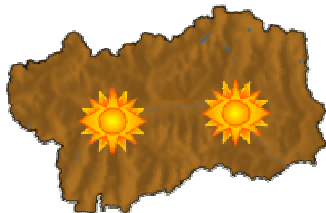
Prevalentemente soleggiato con debole attività cumuliforme sui rilievi.

**Venti:** 3000 m deboli da NW; brezze nelle valli.

**Temperature:** in ulteriore lieve rialzo.

Zero termico: 3200 » 3800 m (valori nella libera atmosfera).

**Pressione:** stazionaria.



**tendenza successiva**

attendibilità: ★★☆☆

prevalentemente soleggiato fino a lunedì con possibile parziale peggioramento domenica.

<b>28/08/2013</b>	<b>Temperatura Max di ieri (ore 12-18) °C</b>	<b>Temperatura Min di oggi (ore 00-08) °C</b>	<b>Precipitazioni ultime 24 ore (ore 08-08) mm</b>
Aosta - Piazza Plouves 580 m	24.2	11.0	0.8
Ayas - Champoluc 1566 m	15.2	3.5	1.0
Champorcher - Petit-Mont-Blanc 1640 m	12.6	-	-
Cogne - Gimillan 1785 m	12.4	5.0	1.2
Courmayeur - Dolonne 1200 m	17.1	8.7	0.4
Courmayeur - Punta Helbronner 3460 m	-0.9	-4.8	-
Donnas - Clapey 341 m	22.7	15.4	13.6
Etroubles - Chevière 1339 m	15.0	9.5	1.0
Gressoney-Saint-Jean - Bieltschocke 1370 m	14.3	4.8	1.0
La Thuile - Les Granges 1637 m	14.8	6.1	0.0
Morgex - Capoluogo 938 m	20.1	8.9	2.0
Nus - Saint-Barthélemy - Osservatorio 1675 m	13.7	7.2	0.4
Rhêmes-Notre-Dame - Chaudanne 1794 m	11.7	2.4	0.0
Saint-Christophe - Aeroporto 545 m	24.9	9.2	0.0
Saint-Vincent - Terme 626 m	22.5	10.3	0.2
Valgrisenche - Menthiu 1859 m	13.5	5.0	2.0
Valsavarenche - Pont 1951 m	10.6	3.0	2.8
Valtournenche - Breuil Cervinia 1998 m	11.1	2.3	2.2
Verrès - Capoluogo 375 m	21.1	12.0	0.2
Villeneuve - S.R. Saint-Nicolas 839 m	21.8	11.8	0.2

*(I dati riportati sono pubblicati con procedura automatica, non risultano pertanto validati)*