

Aggiornato il 15/04/2013

SITUAZIONE SINOTTICA

Pressione rilevata ad Aosta alle ore 07.00: 1028 hPa.

La cresta di alta pressione sull'Europa centrale, seppur indebolendosi, continuerà a mantenere tempo stabile e prevalentemente soleggiato fino a giovedì, salvo il transito di qualche nube alta, atteso nella giornata di domani.

lunedì 15 aprile 2013

attendibilità: ★★☆☆

Temp
montagna:
valli:

Max
↔
↔

Sereno o poco nuvoloso per velature dal tardo pomeriggio e qualche cumulo in bassa valle.

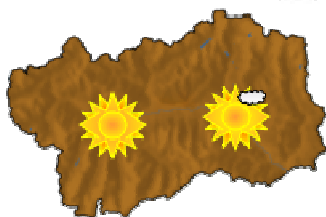
Venti: 3000 m deboli occidentali in rotazione da NW; brezze pomeridiane nelle valli.

Temperature: senza variazioni di rilievo.

Zero termico: 3600 m; T 1500 m: 17°C; T 3000 m: 9 ° C (valori nella libera atmosfera).

Pressione: in lieve calo.

SEGNALAZIONI: nulla da segnalare.



martedì 16 aprile 2013

attendibilità: ★★☆☆

Temp
montagna:
valli:

Min
↓
↔

Max
↓
↔

Generalmente soleggiato con transito di nubi alte.

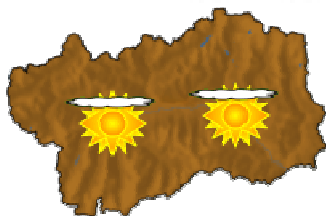
Venti: 3000 m deboli occidentali in rotazione da NW; brezze pomeridiane nelle valli.

Temperature: in lieve calo in quota.

Zero termico: 2300 » 3300 m; T 1500 m: 4 » 15°C; T 3000 m: -2 » 5 °C (valori nella libera atmosfera).

Pressione: pressoché stazionaria.

SEGNALAZIONI: nulla da segnalare.



mercoledì 17 aprile 2013

attendibilità: ★★☆☆

Temp
montagna:
valli:

Min
↔
↔

Max
↔
↔

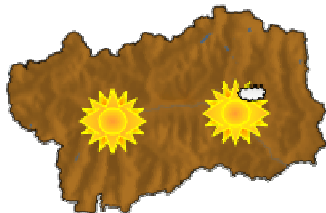
Sereno o poco con qualche cumulo in bassa valle.

Venti: 3000 m deboli settentrionali in rotazione da W; brezze pomeridiane nelle valli.

Temperature: senza variazioni di rilievo.

Zero termico: 2300 » 3300 m (valori nella libera atmosfera).

Pressione: pressoché stazionaria.



tendenza successiva

attendibilità: ★★☆☆

aumento della nuvolosità da giovedì sera con possibili precipitazioni venerdì; attenuazione della nuvolosità nel fine settimana.

15/04/2013	Temperatura Max di ieri (ore 12-18) °C	Temperatura Min di oggi (ore 00-08) °C	Precipitazioni ultime 24 ore (ore 08-08) mm
Aosta - Piazza Plouves 580 m	23.9	8.3	0.0
Ayas - Champoluc 1566 m	15.8	-1.1	0.0
Champorcher - Petit-Mont-Blanc 1640 m	10.2	5.8	0.0
Cogne - Gimillan 1785 m	16.1	3.2	0.0
Courmayeur - Dolonne 1200 m	16.7	4.7	0.0
Courmayeur - Punta Helbronner 3460 m	4.8	-1.4	-
Donnas - Clapey 341 m	21.8	11.5	0.0
Etroubles - Chevière 1339 m	17.1	3.9	0.0
Gressoney-Saint-Jean - Bieltschocke 1370 m	14.0	0.3	0.0
La Thuile - Les Granges 1637 m	13.3	2.9	0.0
Morgex - Capoluogo 938 m	19.6	3.9	0.0
Nus - Saint-Barthélemy - Osservatorio 1675 m	13.9	5.6	0.0
Rhêmes-Notre-Dame - Chaudanne 1794 m	8.1	-0.5	0.0
Saint-Christophe - Aeroporto 545 m	24.4	6.3	0.0
Saint-Vincent - Terme 626 m	22.1	8.5	0.0
Valgrisenche - Menthiu 1859 m	11.9	3.4	0.0
Valsavarenche - Pont 1951 m	9.7	1.7	0.0
Valtournenche - Breuil Cervinia 1998 m	11.0	0.6	0.0
Verrès - Capoluogo 375 m	21.1	9.5	0.0
Villeneuve - S.R. Saint-Nicolas 839 m	22.5	8.2	0.0

(I dati riportati sono pubblicati con procedura automatica, non risultano pertanto validati)