

Aggiornato il **21/04/2013**

SITUAZIONE SINOTTICA

Pressione rilevata ad Aosta alle ore 07.00: 1018 hPa.

La struttura depressionaria, responsabile del maltempo che ha interessato anche la Valle d'Aosta, tende gradualmente ad allontanarsi e indebolirsi grazie alla spinta dell'alta pressione che dall'Atlantico si espanderà nei prossimi giorni verso est e favorirà un miglioramento con condizioni di bel tempo fino a metà settimana; l'evoluzione successiva sembra orientata verso un nuovo peggioramento.

domenica 21 aprile 2013

attendibilità: ★★☆☆

Temp
montagna:
valli:

Max
↑
↑

Cielo nuvoloso con schiarite moderatamente più ampie in quota e sulla media e soprattutto alta valle; residue precipitazioni principalmente al mattino e nel settore presso il Piemonte, neve oltre i 1600 m.


Venti: 3000 m E moderati in attenuazione a fine giornata; deboli nelle valli.

Temperature: in lieve rialzo.

Zero termico: 2100 m; T 1500 m: 5°C; T 3000 m: -4 °C (valori nella libera atmosfera).

Pressione: in lieve calo.

SEGNALAZIONI: nulla da segnalare.



lunedì 22 aprile 2013

attendibilità: ★★☆☆

Temp
montagna:
valli:

Min Max
↑ ↑
↑ ↑

Ampie schiarite con residua nuvolosità al mattino e nuovi addensamenti pomeridiani, principalmente presso il Piemonte.


Venti: 3000 m NE deboli; brezze nelle valli.

Temperature: in rialzo, specie le massime nelle valli.

Zero termico: 1900 » 2300 m; T 1500 m: 3 » 8°C; T 3000 m: -5 » -4 °C (valori nella libera atmosfera).

Pressione: in lieve rialzo.

SEGNALAZIONI: nulla da segnalare.



martedì 23 aprile 2013

attendibilità: ★★☆☆

Temp
montagna:
valli:

Min Max
↑ ↑
↑ ↑

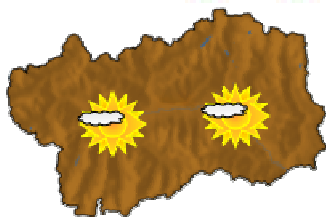
Cielo poco nuvoloso.

Venti: 3000 m E NE deboli; brezze nelle valli.

Temperature: in rialzo.

Zero termico: 2000 » 2600 m (valori nella libera atmosfera).

Pressione: in rialzo.



tendenza successiva

attendibilità: ★★☆☆

Bel tempo fino a giovedì, probabile peggioramento venerdì e sabato.

21/04/2013	Temperatura Max di ieri (ore 12-18) °C	Temperatura Min di oggi (ore 00-08) °C	Precipitazioni ultime 24 ore (ore 08-08) mm
Aosta - Piazza Plouves 580 m	8.7	7.1	13.0
Ayas - Champoluc 1566 m	4.7	0.5	21.8
Champorcher - Petit-Mont-Blanc 1640 m	3.1	0.3	35.6
Cogne - Gimillan 1785 m	4.0	-0.7	41.2
Courmayeur - Dolonne 1200 m	5.3	3.2	2.8
Courmayeur - Punta Helbronner 3460 m	-6.2	-9.7	-
Donnas - Clapey 341 m	8.5	7.6	23.2
Etroubles - Chevière 1339 m	4.3	1.3	8.4
Gressoney-Saint-Jean - Bieltschocke 1370 m	4.4	0.2	30.0
La Thuile - Les Granges 1637 m	4.4	0.0	6.8
Morgex - Capoluogo 938 m	6.5	4.0	7.4
Nus - Saint-Barthélemy - Osservatorio 1675 m	4.6	0.4	4.8
Rhêmes-Notre-Dame - Chaudanne 1794 m	2.6	-0.9	17.6
Saint-Christophe - Aeroporto 545 m	8.1	6.6	14.4
Saint-Vincent - Terme 626 m	8.1	6.3	9.6
Valgrisenche - Menthiu 1859 m	1.2	-1.0	4.2
Valsavarenche - Pont 1951 m	0.8	-1.7	21.8
Valtournenche - Breuil Cervinia 1998 m	3.4	-2.7	1.6
Verrès - Capoluogo 375 m	8.1	7.2	11.8
Villeneuve - S.R. Saint-Nicolas 839 m	7.2	5.0	7.8

(I dati riportati sono pubblicati con procedura automatica, non risultano pertanto validati)