

Aggiornato il **22/04/2013**

SITUAZIONE SINOTTICA

Pressione rilevata ad Aosta alle ore 07.00: 1014 hPa.

L'alta pressione atlantica, che avanza verso l'Europa occidentale e si spingerà nei prossimi giorni fino alle regioni alpine indebolendo di fatto gli effetti della circolazione depressionaria che ha causato maltempo anche sulla Valle d'Aosta, garantirà un periodo di tempo maggiormente soleggiato; l'evoluzione sul fine settimana sembra orientata verso un nuovo peggioramento.

lunedì 22 aprile 2013

attendibilità: ★★☆☆

Temp
montagna:
valli:

Max
↑
↑

Prevalentemente soleggiato con formazione di addensamenti nuvolosi in particolare nel settore orientale.


Venti: 3000 m NE deboli; brezze nelle valli.

Temperature: in rialzo, specialmente nelle valli.

Zero termico: 2300 m; T 1500 m: 8°C; T 3000 m: -4 °C (valori nella libera atmosfera).

Pressione: in rialzo a fine giornata.

SEGNALAZIONI: nulla da segnalare.



martedì 23 aprile 2013

attendibilità: ★★☆☆

Temp
montagna:
valli:

Min Max
↑ ↑
↑ ↑

Cielo generalmente poco nuvoloso con addensamento della nuvolosità nelle aree presso il Piemonte, specialmente nella seconda parte della giornata.


Venti: 3000 m E NE deboli; brezze nelle valli.

Temperature: in rialzo, specialmente nei valori massimi.

Zero termico: 2000 » 2600 m; T 1500 m: 3 » 11°C; T 3000 m: -4 » -2 °C (valori nella libera atmosfera).

Pressione: in rialzo.

SEGNALAZIONI: nulla da segnalare.



mercoledì 24 aprile 2013

attendibilità: ★★☆☆

Temp
montagna:
valli:

Min Max
↑ ↑
↑ ↑

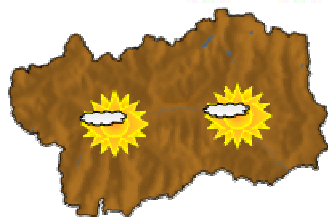
Cielo poco nuvoloso.

Venti: 3000 m SE deboli; brezze nelle valli.

Temperature: in rialzo.

Zero termico: 2400 » 2900 m (valori nella libera atmosfera).

Pressione: stazionaria.



tendenza successiva

attendibilità: ★★☆☆

Bel tempo giovedì, aumento della nuvolosità venerdì con probabili piogge nel fine settimana.

22/04/2013	Temperatura Max di ieri (ore 12-18) °C	Temperatura Min di oggi (ore 00-08) °C	Precipitazioni ultime 24 ore (ore 08-08) mm
Aosta - Piazza Plouves 580 m	15.9	6.3	0.2
Ayas - Champoluc 1566 m	8.3	-0.4	1.6
Champorcher - Petit-Mont-Blanc 1640 m	6.1	2.1	4.2
Cogne - Gimillan 1785 m	8.2	0.3	0.6
Courmayeur - Dolonne 1200 m	10.3	3.3	0.0
Courmayeur - Punta Helbronner 3460 m	-1.8	-10.4	-
Donnas - Clapey 341 m	15.2	9.6	1.8
Etroubles - Chevière 1339 m	8.1	1.8	0.2
Gressoney-Saint-Jean - Bieltschocke 1370 m	7.5	1.3	9.2
La Thuile - Les Granges 1637 m	6.9	1.4	0.0
Morgex - Capoluogo 938 m	11.7	2.8	0.0
Nus - Saint-Barthélemy - Osservatorio 1675 m	6.5	2.2	0.0
Rhêmes-Notre-Dame - Chaudanne 1794 m	3.8	-1.9	29.4
Saint-Christophe - Aeroporto 545 m	15.6	4.8	0.2
Saint-Vincent - Terme 626 m	16.7	6.6	1.0
Valgrisenche - Menthiu 1859 m	3.6	0.3	0.0
Valsavarenche - Pont 1951 m	3.6	-0.7	0.6
Valtournenche - Breuil Cervinia 1998 m	5.7	-1.5	0.4
Verrès - Capoluogo 375 m	15.5	8.2	0.4
Villeneuve - S.R. Saint-Nicolas 839 m	13.3	5.5	0.0

(I dati riportati sono pubblicati con procedura automatica, non risultano pertanto validati)