

SITUAZIONE SINOTTICA

Pressione rilevata ad Aosta alle ore 07.00: 1021 hPa.

La discesa di una saccatura dal nord Atlantico verso la Francia e la penisola iberica provoca un richiamo di aria umida da sud verso le Alpi, con condizioni perturbate sulla nostra regione per alcuni giorni.

venerdì 26 aprile 2013

attendibilità: ★★☆☆

Temp
montagna:
valli:

Max
↓
↓

Nuvolosità irregolare, con rovesci più frequenti dal pomeriggio; neve in calo a 2200 m.


Venti: 3000 m da deboli a moderati meridionali; brezze nelle valli.

Temperature: massime in calo.

Zero termico: 2700 m; T 1500 m: 10°C; T 3000 m: -1 °C (valori nella libera atmosfera).

Pressione: in forte calo.

SEGNALAZIONI: nulla da segnalare.



sabato 27 aprile 2013

attendibilità: ★★☆☆

Temp
montagna:
valli:

Min Max
↓ ↓
↓ ↓

Molto nuvoloso con precipitazioni diffuse, generalmente deboli, ma localmente intense nel settore sud-orientale; neve in calo nel corso della giornata fin verso i 1200 m (centro-ovest) - 1700 m (est); schiarite serali in alta valle.


Venti: 3000 m da moderati a deboli meridionali; brezze nelle valli, con temporanei episodi di foehn in quelle superiori.

Temperature: in calo.

Zero termico: 2300 / 1800 m; T 1500 m: 6 / 2°C; T 3000 m: -3 » -5 °C (valori nella libera atmosfera).

Pressione: in calo.

SEGNALAZIONI: precipitazioni intense nel settore sud-orientale.



domenica 28 aprile 2013

attendibilità: ★★☆☆

Temp
montagna:
valli:

Min Max
↓ ↔
↓ ↑


Nuvolosità irregolare al mattino, poi molto nuvoloso con deboli precipitazioni, più significative nel settore sud-orientale; neve sui 1600 m.

Venti: 3000 m deboli o localmente moderati meridionali; brezze nelle valli.

Temperature: minime in calo e massime in lieve aumento nelle valli.

Zero termico: 1500 » 2000 m (valori nella libera atmosfera).

Pressione: in aumento.



tendenza successiva

attendibilità: ★★☆☆

perturbato con frequenti precipitazioni - nevose in media montagna - probabilmente fino a martedì, poi temporanee schiarite ma ancora instabile per buona parte della settimana.

26/04/2013	Temperatura Max di ieri (ore 12-18) °C	Temperatura Min di oggi (ore 00-08) °C	Precipitazioni ultime 24 ore (ore 08-08) mm
Aosta - Piazza Plouves 580 m	25.1	12.4	0.0
Ayas - Champoluc 1566 m	17.0	4.1	0.0
Champorcher - Petit-Mont-Blanc 1640 m	12.2	7.0	0.0
Cogne - Gimillan 1785 m	18.1	5.6	0.0
Courmayeur - Dolonne 1200 m	19.5	8.8	0.0
Courmayeur - Punta Helbronner 3460 m	2.9	-2.4	-
Donnas - Clapey 341 m	23.8	13.8	0.0
Etroubles - Chevière 1339 m	19.0	7.1	0.0
Gressoney-Saint-Jean - Bieltschocke 1370 m	16.1	5.2	0.0
La Thuile - Les Granges 1637 m	16.6	5.1	0.0
Morgex - Capoluogo 938 m	22.1	9.3	0.0
Nus - Saint-Barthélemy - Osservatorio 1675 m	15.9	7.6	0.0
Rhêmes-Notre-Dame - Chaudanne 1794 m	12.8	2.0	0.0
Saint-Christophe - Aeroporto 545 m	25.5	10.9	0.0
Saint-Vincent - Terme 626 m	-	-	-
Valgrisenche - Menthiu 1859 m	14.1	5.0	0.0
Valsavarenche - Pont 1951 m	11.7	3.5	0.0
Valtournenche - Breuil Cervinia 1998 m	13.3	3.6	0.0
Verrès - Capoluogo 375 m	22.8	11.5	0.0
Villeneuve - S.R. Saint-Nicolas 839 m	23.2	11.5	0.0

(I dati riportati sono pubblicati con procedura automatica, non risultano pertanto validati)