

Aggiornato il **30/04/2013**

## SITUAZIONE SINOTTICA

Pressione rilevata ad Aosta alle ore 07.00: 1018 hPa.

La circolazione depressionaria sulla penisola iberica, responsabile dell'attuale tempo perturbato sulla Valle d'Aosta, nei prossimi giorni andrà lentamente colmandosi muovendosi verso nord, permettendo il passaggio a un tipo di tempo più variabile, destinato probabilmente a durare fino all'inizio della prossima settimana.

**martedì 30 aprile 2013**

attendibilità: ★★☆☆

Temp  
montagna:  
valli:

Max  
↔  
↑

Precipitazioni deboli, a tratti intense nel settore sud-orientale, in temporanea cessazione serale; neve sui 2500 m; possibili occasionali schiarite.

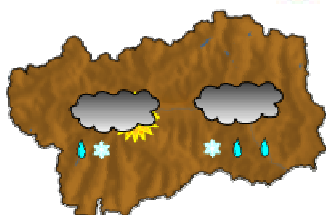
**Venti:** 3000 m moderati sud-orientali; deboli sud-orientali nelle valli.

**Temperature:** in lieve aumento nelle valli.

Zero termico: 3100 m; T 1500 m: 9°C; T 3000 m: 1 °C (valori nella libera atmosfera).

**Pressione:** in lieve aumento.

**SEGNALAZIONI:** precipitazioni a tratti intense nel settore sud-orientale.



**mercoledì 1 maggio 2013**

attendibilità: ★★☆☆

Temp  
montagna:  
valli:

Min  
↓  
↔  
Max  
↓  
↑

Molto nuvoloso con precipitazioni sparse, localmente moderate nel settore sud-orientale, con neve sui 2400 m; schiarite anche ampie da metà pomeriggio.


**Venti:** 3000 m moderati sud-orientali in rotazione da S; deboli sud-orientali nelle valli.

**Temperature:** in lieve calo in montagna, massime in aumento nelle valli.

Zero termico: 2700 » 3000 m; T 1500 m: 5 » 12°C; T 3000 m: -1 » 0 °C (valori nella libera atmosfera).

**Pressione:** stazionaria.

**SEGNALAZIONI:** precipitazioni anche moderate nel settore sud-orientale.



**giovedì 2 maggio 2013**

attendibilità: ★★☆☆

Temp  
montagna:  
valli:

Min  
↔  
Max  
↓  
↔  
↑


In parte soleggiato, con velature anche dense al mattino e instabilità pomeridiana associata a locali rovesci.

**Venti:** 3000 m deboli meridionali; brezze nelle valli.

**Temperature:** massime in lieve calo in montagna e in aumento nelle valli.

Zero termico: 2700 » 2900 m (valori nella libera atmosfera).

**Pressione:** in calo.



**tendenza successiva**

attendibilità: ★★☆☆

tempo variabile fino a lunedì, con schiarite alternate a qualche precipitazione.

<b>30/04/2013</b>	<b>Temperatura Max di ieri (ore 12-18) °C</b>	<b>Temperatura Min di oggi (ore 00-08) °C</b>	<b>Precipitazioni ultime 24 ore (ore 08-08) mm</b>
Aosta - Piazza Plouves 580 m	12.9	10.5	16.8
Ayas - Champoluc 1566 m	9.1	5.7	15.2
Champorcher - Petit-Mont-Blanc 1640 m	7.0	5.7	27.4
Cogne - Gimillan 1785 m	5.9	4.3	31.2
Courmayeur - Dolonne 1200 m	8.0	6.8	13.0
Courmayeur - Punta Helbronner 3460 m	-1.9	-	-
Donnas - Clapey 341 m	14.4	11.9	30.6
Etroubles - Chevière 1339 m	8.0	6.4	5.6
Gressoney-Saint-Jean - Bieltschocke 1370 m	9.2	6.5	21.0
La Thuile - Les Granges 1637 m	5.0	3.9	14.4
Morgex - Capoluogo 938 m	9.0	7.6	11.0
Nus - Saint-Barthélemy - Osservatorio 1675 m	7.6	6.3	18.2
Rhêmes-Notre-Dame - Chaudanne 1794 m	4.2	2.2	21.6
Saint-Christophe - Aeroporto 545 m	12.6	10.3	12.2
Saint-Vincent - Terme 626 m	13.2	10.5	14.4
Valgrisenche - Menthiu 1859 m	4.1	3.9	8.0
Valsavarenche - Pont 1951 m	3.7	2.6	21.4
Valtournenche - Breuil Cervinia 1998 m	5.7	2.9	23.0
Verrès - Capoluogo 375 m	13.3	11.0	22.0
Villeneuve - S.R. Saint-Nicolas 839 m	11.0	9.0	12.6

*(I dati riportati sono pubblicati con procedura automatica, non risultano pertanto validati)*