

Aggiornato il 24/12/2013

## SITUAZIONE SINOTTICA

Pressione rilevata ad Aosta alle ore 07.00: 1022 hPa.

La discesa di una saccatura dal nord Atlantico verso l'Europa occidentale determina un passaggio perturbato con nevicate in media montagna, diffuse e a tratti anche intense nel giorno di Natale, in attenuazione nella seconda parte di Santo Stefano. In seguito le condizioni sembrano più soleggiate fino a lunedì, tranne una temporanea incursione perturbata sabato.


**martedì 24 dicembre 2013**

attendibilità: ★★☆☆

Temp  
montagna:  
valli:

Max  
↓  
↓

Coperto con deboli precipitazioni a partire dalla bassa Valle, neve oltre i 1100 m circa.  
**Venti:** 3000 m da moderati a forti da S; deboli o moderati da SE nelle valli.  
**Temperature:** in calo.  
Zero termico: 1900 m; T 1500 m: 2°C; T 3000 m: -8 » -10 °C (valori nella libera atmosfera).  
**Pressione:** in forte calo.  
**SEGNALAZIONI:** nulla da segnalare.




**mercoledì 25 dicembre 2013**

attendibilità: ★★☆☆

Temp  
montagna:  
valli:

Min Max  
↑ ↑  
↑ ↑

Coperto con precipitazioni diffuse, moderate, a tratti anche forti nel settore più orientale, limite neve a circa 800/1000 m. Attenuazione delle precipitazioni dalla seconda parte della giornata con tendenza a confinarsi sulle zone di confine estero.  
**Venti:** 3000 m forti da S in rotazione da SW e attenuazione; deboli o moderati da SE nelle valli.  
**Temperature:** massime in lieve rialzo, poi in nuovo calo in quota dalla sera.  
Zero termico: 1400 / 1700 m; T 1500 m: -1 » 4°C; T 3000 m: -9 / -6 °C (valori nella libera atmosfera).  
**Pressione:** in calo.  
**SEGNALAZIONI:** nevicate diffuse oltre 800/1000 m.




**giovedì 26 dicembre 2013**

attendibilità: ★★☆☆

Temp  
montagna:  
valli:

Min Max  
↔ ↔  
↔ ↔

Ancora deboli nevicate su rilievi e testate vallive di confine estero; spazio per schiarite a partire dalla bassa valle.  
**Venti:** 3000 m deboli occidentali in rapida rotazione da NNW e rinforzo; foehn in estensione e intensificazione nelle valli.  
**Temperature:** massime in aumento nei fondovalle a foehn.  
Zero termico: 1500 / 1700 m (valori nella libera atmosfera).  
**Pressione:** in forte rialzo.



**tendenza successiva**

attendibilità: ★★☆☆

Soleggiato venerdì, precipitazioni sabato, da domenica nuovamente più soleggiato.

<b>24/12/2013</b>	<b>Temperatura Max di ieri (ore 12-18) °C</b>	<b>Temperatura Min di oggi (ore 00-08) °C</b>	<b>Precipitazioni ultime 24 ore (ore 08-08) mm</b>
Aosta - Piazza Plouves 580 m	5.9	3.1	0.0
Ayas - Champoluc 1566 m	3.1	-4.4	3.2
Champorcher - Petit-Mont-Blanc 1640 m	2.9	-1.5	0.2
Cogne - Gimillan 1785 m	4.8	-3.4	0.0
Courmayeur - Dolonne 1200 m	4.8	1.1	0.0
Courmayeur - Punta Helbronner 3460 m	-3.8	-13.0	-
Donnas - Clapey 341 m	5.3	4.2	0.0
Etroubles - Chevière 1339 m	3.3	0.3	0.0
Gressoney-Saint-Jean - Bieltschocke 1370 m	3.8	-3.9	0.0
La Thuile - Les Granges 1637 m	6.0	-1.8	0.0
Morgex - Capoluogo 938 m	3.2	-	-
Nus - Saint-Barthélemy - Osservatorio 1675 m	3.7	-1.3	0.0
Rhêmes-Notre-Dame - Chaudanne 1794 m	2.1	-3.4	0.0
Saint-Christophe - Aeroporto 545 m	2.7	0.6	0.0
Saint-Vincent - Terme 626 m	9.5	3.0	0.0
Valgrisenche - Menthiu 1859 m	4.1	-3.3	0.0
Valsavarenche - Pont 1951 m	2.4	-6.7	0.0
Valtournenche - Breuil Cervinia 1998 m	4.2	-7.1	0.0
Verrès - Capoluogo 375 m	5.9	2.7	0.0
Villeneuve - S.R. Saint-Nicolas 839 m	7.2	2.5	0.0

*(I dati riportati sono pubblicati con procedura automatica, non risultano pertanto validati)*