

Aggiornato il **26/02/2013**

SITUAZIONE SINOTTICA

Pressione rilevata ad Aosta alle ore 07.00: 1024 hPa.

Un vasto anticiclone tende a espandersi sul centro nord dell'Europa, convogliando flussi sempre orientali ma più miti e secchi e indebolendo la fredda circolazione depressionaria che da giorni staziona sull'area mediterranea. La nostra regione si trova attualmente ai margini delle due configurazioni sinottiche.

martedì 26 febbraio 2013

attendibilità: ★★☆☆

Temp
montagna:
valli:

Max
↑
↑

Prevalentemente soleggiato con addensamenti sui rilievi e transito di nubi alte dal pomeriggio sera, più insistenti nei settori di NE.

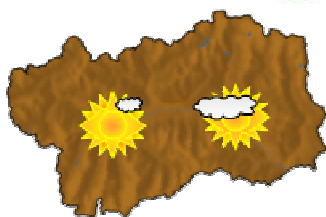
Venti: 3000 m deboli dai quadranti orientali; deboli sud-orientali nelle valli.

Temperature: massime in aumento.

Zero termico: 400 » 1100 m; T 1500 m: -8 » -1°C; T 3000 m: -17 » -11 °C (valori nella libera atmosfera).

Pressione: stazionarie.

SEGNALAZIONI: nulla da segnalare.



mercoledì 27 febbraio 2013

attendibilità: ★☆☆☆

Temp
montagna:
valli:

Min **Max**
↔ ↑
↔ ↑

Parzialmente soleggiato con addensamenti più estesi nei settori orientali e sui rilievi.


Venti: 3000 m da deboli a moderati orientali; deboli brezze nelle valli.

Temperature: stazionarie o in lieve rialzo.

Zero termico: 800 » 1700 m; T 1500 m: -4 » 2°C; T 3000 m: -10 » -9 °C (valori nella libera atmosfera).

Pressione: stazionaria.

SEGNALAZIONI: nulla da segnalare.



giovedì 28 febbraio 2013

attendibilità: ★☆☆☆

Temp
montagna:
valli:

Min **Max**
↔ ↔
↔ ↔

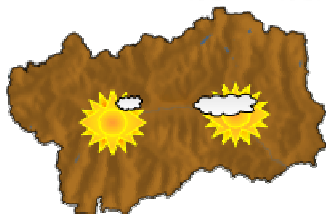
Abbastanza soleggiato con possibili addensamenti più estesi nei settori orientali e sui rilievi.

Venti: 3000 m deboli da SE; deboli brezze nelle valli.

Temperature: stazionarie o in lieve rialzo.

Zero termico: 1000 » 1700 m (valori nella libera atmosfera).

Pressione: in calo.



tendenza successiva

attendibilità: ★★☆☆

ancora abbastanza soleggiato con mattinate fredde e valori diurni gradualmente più miti.

26/02/2013	Temperatura Max di ieri (ore 12-18) °C	Temperatura Min di oggi (ore 00-08) °C	Precipitazioni ultime 24 ore (ore 08-08) mm
Aosta - Piazza Plouves 580 m	5.9	-1.8	0.8
Ayas - Champoluc 1566 m	-3.3	-13.8	-
Champorcher - Petit-Mont-Blanc 1640 m	-4.9	-7.3	2.6
Cogne - Gimillan 1785 m	-1.4	-11.3	0.4
Courmayeur - Dolonne 1200 m	0.0	-6.0	0.0
Courmayeur - Punta Helbronner 3460 m	-17.7	-21.1	-
Donnas - Clapey 341 m	3.3	0.6	3.4
Etroubles - Chevière 1339 m	-0.4	-9.0	0.0
Gressoney-Saint-Jean - Bieltschocke 1370 m	-3.0	-12.3	7.6
La Thuile - Les Granges 1637 m	-2.4	-11.1	0.0
Morgex - Capoluogo 938 m	2.7	-5.9	0.0
Nus - Saint-Barthélemy - Osservatorio 1675 m	-3.8	-9.5	0.4
Rhêmes-Notre-Dame - Chaudanne 1794 m	-5.8	-15.6	0.0
Saint-Christophe - Aeroporto 545 m	5.8	-2.7	0.6
Saint-Vincent - Terme 626 m	4.9	-2.2	1.0
Valgrisenche - Menthiu 1859 m	-4.4	-10.7	0.0
Valsavarenche - Pont 1951 m	-7.1	-13.4	0.2
Valtournenche - Breuil Cervinia 1998 m	-5.6	-14.0	0.0
Verrès - Capoluogo 375 m	3.4	-1.2	1.8
Villeneuve - S.R. Saint-Nicolas 839 m	4.3	-3.1	0.0

(I dati riportati sono pubblicati con procedura automatica, non risultano pertanto validati)