

Aggiornato il 06/01/2013

SITUAZIONE SINOTTICA

Pressione rilevata ad Aosta alle ore 07.00: 1023 hPa.

L'anticiclone che da qualche giorno staziona sull'Europa centrale, seppur indebolendosi, continuerà a favorire condizioni stabili e prevalentemente soleggiate fino a metà settimana, inoltre l'attuale foehn nelle valli, determina temperature miti nei bassi strati. Da domani il foehn tenderà a calare, favorendo così un graduale calo termico nei bassi strati.

domenica 6 gennaio 2013

attendibilità: ★★☆☆

Temp

montagna:

valli:

Max



Prevalentemente soleggiato con buona visibilità e temporanee velature.

Venti: 3000 m moderati, localmente forti da N; foehn nelle valli.




Temperature: senza variazioni di rilievo.

Zero termico: 3000 m; T 1500 m: 10°C; T 3000 m: 0 ° C (valori nella libera atmosfera).

Pressione: in lieve calo.

SEGNALAZIONI: venti localmente forti in montagna con foehn nelle valli.



lunedì 7 gennaio 2013

attendibilità: ★★☆☆

Temp

montagna:

valli:

Min



Max



Prevalentemente soleggiato con temporanee velature.

Venti: 3000 m moderati settentrionali; episodi di foehn nelle valli.

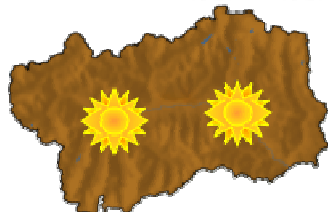


Temperature: in calo nelle valli con inversioni termiche matutine.

Zero termico: 2800 m; T 1500 m: 0 / 5°C; T 3000 m: -2 ° C (valori nella libera atmosfera).

Pressione: senza variazioni di rilievo.

SEGNALAZIONI: nulla da segnalare.



martedì 8 gennaio 2013

attendibilità: ★★☆☆

Temp

montagna:

valli:

Min



Max



Prevalentemente soleggiato con temporanee velature.

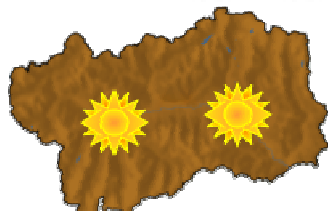
Venti: 3000 m settentrionali moderati; più deboli nelle valli.



Temperature: senza variazioni di rilievo.

Zero termico: 2800 m (valori nella libera atmosfera).

Pressione: in temporaneo lieve rialzo.



tendenza successiva

attendibilità: ★★☆☆

mercoledì soleggiato e temperature in calo, più marcato dalla sera; velato giovedì, in seguito possibile aumento della nuvolosità durante il fine settimana.

06/01/2013	Temperatura Max di ieri (ore 12-18) °C	Temperatura Min di oggi (ore 00-08) °C	Precipitazioni ultime 24 ore (ore 08-08) mm
Aosta - Piazza Plouves 580 m	20.2	11.3	0.0
Ayas - Champoluc 1566 m	11.2	-4.3	0.0
Champorcher - Petit-Mont-Blanc 1640 m	13.6	6.1	0.0
Cogne - Gimillan 1785 m	9.6	3.6	0.0
Courmayeur - Dolonne 1200 m	11.5	3.3	0.0
Courmayeur - Punta Helbronner 3460 m	-4.4	-4.5	-
Donnas - Clapey 341 m	20.7	13.2	0.0
Etroubles - Chevière 1339 m	12.1	9.7	0.0
Gressoney-Saint-Jean - Bieltschocke 1370 m	12.2	0.2	0.0
La Thuile - Les Granges 1637 m	8.2	3.3	0.0
Morgex - Capoluogo 938 m	11.9	6.3	0.0
Nus - Saint-Barthélemy - Osservatorio 1675 m	11.7	7.9	0.0
Rhêmes-Notre-Dame - Chaudanne 1794 m	6.6	-1.1	0.0
Saint-Christophe - Aeroporto 545 m	20.7	10.9	0.0
Saint-Vincent - Terme 626 m	20.3	10.6	0.0
Valgrisenche - Menthiu 1859 m	10.5	3.4	0.0
Valsavarenche - Pont 1951 m	7.8	1.1	0.0
Valtournenche - Breuil Cervinia 1998 m	10.1	4.4	-
Verrès - Capoluogo 375 m	20.9	8.0	0.0
Villeneuve - S.R. Saint-Nicolas 839 m	19.3	11.8	0.0

(I dati riportati sono pubblicati con procedura automatica, non risultano pertanto validati)