

Aggiornato il 31/01/2013

## SITUAZIONE SINOTTICA

Pressione rilevata ad Aosta alle ore 07.00: 1023 hPa.

Miti correnti atlantiche causano temperature superiori alla norma e un'alternanza di schiarite e annuvolamenti: domani pomeriggio un'attiva perturbazione atlantica porterà nevicata anche abbondanti sui rilievi di confine, ma solo a quote relativamente elevate. Sabato si avrà l'ingresso di aria polare marittima, con possibilità di qualche debole nevicata, poi saranno ancora correnti nord-occidentali - temporaneamente più miti tra lunedì e martedì - a determinare lo stato del tempo sulla nostra regione, con frequenti nevicata sui confini e foehn altrove.

**giovedì 31 gennaio 2013**

attendibilità: ★★☆☆

Temp  
montagna:  
valli:

Max  
↓  
↓

Soleggiato con velature, aumento della nuvolosità dal tardo pomeriggio nel settore nord-occidentale, con qualche debole nevicata in serata sui rilievi di confine.

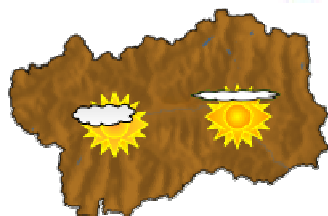
**Venti:** 3000 m forti da WNW; episodi di foehn nelle valli.

**Temperature:** in lieve calo.

Zero termico: 2300 m; T 1500 m: 7°C; T 3000 m: -4 ° C (valori nella libera atmosfera).

**Pressione:** stazionaria.

**SEGNALAZIONI:** nulla da segnalare.



**venerdì 1 febbraio 2013**

attendibilità: ★★☆☆

Temp  
montagna:  
valli:

Min  
↓  
↔  
Max  
↓  
↓

Al mattino molto nuvoloso con deboli precipitazioni in alta valle e qualche schiarita in bassa valle; dal pomeriggio fenomeni anche forti sui rilievi di confine e più deboli altrove, limite neve sui 1500/1600 m, in calo in serata a partire dalla media valle.


**Venti:** 3000 m forti o molto forti occidentali; episodi di foehn nelle valli, in cessazione in serata.

**Temperature:** in lieve calo tranne le minime nel fondovalle.

Zero termico: 1800 / 2200 m; T 1500 m: 2 / 5°C; T 3 000 m: -6 » -5 ° C (valori nella libera atmosfera).

**Pressione:** in forte calo.

**SEGNALAZIONI:** nevicata abbondanti sui rilievi di confine.



**sabato 2 febbraio 2013**

attendibilità: ★★☆☆

Temp  
montagna:  
valli:

Min  
↓  
↓  
Max  
↓  
↓

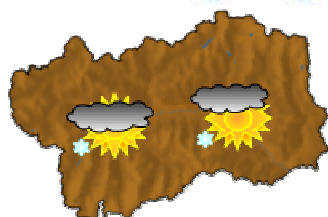
Deboli nevicata fino al primo mattino, poi tendenza a schiarite con ancora un po' di nevischio nelle zone settentrionali.

**Venti:** 3000 m da forti a molto forti settentrionali, più attenuati nel settore occidentale; foehn "freddo" nelle valli settentrionali.

**Temperature:** in forte calo.

Zero termico: 1500 » 700 m (valori nella libera atmosfera).

**Pressione:** in calo.



**tendenza successiva**

attendibilità: ★★☆☆

domenica abbastanza soleggiato e freddo con qualche nube sui confini, poi almeno fino a giovedì tempo "da nord-ovest", con nubi e neve a tratti sui confini e foehn - più mite tra lunedì e martedì, poi freddo - altrove.

<b>31/01/2013</b>	<b>Temperatura Max di ieri (ore 12-18) °C</b>	<b>Temperatura Min di oggi (ore 00-08) °C</b>	<b>Precipitazioni ultime 24 ore (ore 08-08) mm</b>
Aosta - Piazza Plouves 580 m	20.0	8.2	0.2
Ayas - Champoluc 1566 m	-	-	-
Champorcher - Petit-Mont-Blanc 1640 m	12.1	1.9	1.0
Cogne - Gimillan 1785 m	-	-	-
Courmayeur - Dolonne 1200 m	13.8	0.6	8.6
Courmayeur - Punta Helbronner 3460 m	-1.6	-14.1	-
Donnas - Clapey 341 m	8.4	2.5	0.0
Etroubles - Chevière 1339 m	13.8	0.6	2.4
Gressoney-Saint-Jean - Bieltschocke 1370 m	14.1	-1.0	2.0
La Thuile - Les Granges 1637 m	8.1	-2.0	2.6
Morgex - Capoluogo 938 m	15.2	1.3	1.6
Nus - Saint-Barthélemy - Osservatorio 1675 m	11.2	1.0	0.6
Rhêmes-Notre-Dame - Chaudanne 1794 m	8.4	-6.1	6.2
Saint-Christophe - Aeroporto 545 m	18.9	7.0	0.2
Saint-Vincent - Terme 626 m	13.7	7.0	0.0
Valgrisenche - Menthiu 1859 m	7.3	-1.7	7.8
Valsavarenche - Pont 1951 m	9.2	-2.5	1.4
Valtournenche - Breuil Cervinia 1998 m	8.6	-4.7	7.8
Verrès - Capoluogo 375 m	10.7	7.2	0.0
Villeneuve - S.R. Saint-Nicolas 839 m	19.0	7.5	0.0

*(I dati riportati sono pubblicati con procedura automatica, non risultano pertanto validati)*