

Aggiornato il **13/07/2013**

SITUAZIONE SINOTTICA

Pressione rilevata ad Aosta alle ore 07.00: 1018 hPa.

Un robusto anticiclone centrato sulle isole Britanniche determinerà il tempo fino all'inizio a lunedì, favorendo giornate prevalentemente soleggiate e più stabili. Da martedì, correnti più umide raggiungeranno le Alpi facendo aumentare l'instabilità atmosferica.

sabato 13 luglio 2013

attendibilità: ★★☆☆

Temp
montagna:
valli:

Max
↓
↔

Sereno o poco nuvoloso con attività cumuliforme in sviluppo soprattutto sul settore sud-orientale. Debole rischio di qualche isolato rovescio sui rilievi.


Venti: 3000 m deboli nord-occidentali; brezze nelle valli.

Temperature: in lieve flessione in montagna.

Zero termico: 3900 m; T 1500 m: 21°C; T 3000 m: 9 ° C (valori nella libera atmosfera).

Pressione: stazionaria.

SEGNALAZIONI: nulla da segnalare.



domenica 14 luglio 2013

attendibilità: ★★☆☆

Temp
montagna:
valli:

Min Max
↑ ↑
↑ ↑

Sereno o poco nuvoloso con debole attività cumuliforme in particolare sul settore sud-orientale. Debole rischio di qualche isolato rovescio nelle aree a confine col Piemonte.


Venti: 3000 m deboli settentrionali; brezze nelle valli.

Temperature: in lieve aumento.

Zero termico: 3800 / 4000 m; T 1500 m: 10 » 22°C; T 3000 m: 4 » 10 ° C (valori nella libera atmosfera).

Pressione: stazionaria.

SEGNALAZIONI: nulla da segnalare.



lunedì 15 luglio 2013

attendibilità: ★★☆☆

Temp
montagna:
valli:

Min Max
↑ ↑
↑ ↑

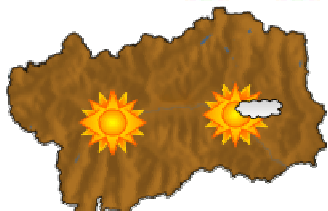
Sereno o poco nuvoloso con debole attività cumuliforme in particolare sul settore sud-orientale. Debole rischio di qualche isolato rovescio nelle aree a confine col Piemonte.

Venti: 3000 m deboli settentrionali; brezze nelle valli.

Temperature: in lieve aumento.

Zero termico: 4000 » 4300 m (valori nella libera atmosfera).

Pressione: stazionaria.



tendenza successiva

attendibilità: ★★☆☆

più instabile fino a venerdì.

13/07/2013	Temperatura Max di ieri (ore 12-18) °C	Temperatura Min di oggi (ore 00-08) °C	Precipitazioni ultime 24 ore (ore 08-08) mm
Aosta - Piazza Plouves 580 m	29.2	16.8	0.0
Ayas - Champoluc 1566 m	21.5	7.9	0.0
Champorcher - Petit-Mont-Blanc 1640 m	-	-	-
Cogne - Gimillan 1785 m	22.6	9.7	0.0
Courmayeur - Dolonne 1200 m	27.8	11.0	0.0
Courmayeur - Punta Helbronner 3460 m	5.0	1.1	-
Donnas - Clapey 341 m	27.8	19.3	0.0
Etroubles - Chevière 1339 m	23.9	10.6	0.0
Gressoney-Saint-Jean - Bieltschocke 1370 m	20.2	9.9	0.0
La Thuile - Les Granges 1637 m	22.5	9.9	0.0
Morgex - Capoluogo 938 m	28.8	11.4	2.4
Nus - Saint-Barthélemy - Osservatorio 1675 m	20.2	11.3	0.0
Rhêmes-Notre-Dame - Chaudanne 1794 m	21.5	6.2	0.0
Saint-Christophe - Aeroporto 545 m	29.7	16.1	0.0
Saint-Vincent - Terme 626 m	27.8	16.8	0.0
Valgrisenche - Menthiu 1859 m	20.4	9.2	0.0
Valsavarenche - Pont 1951 m	20.4	6.9	0.0
Valtournenche - Breuil Cervinia 1998 m	18.8	7.4	0.0
Verrès - Capoluogo 375 m	26.9	17.5	0.0
Villeneuve - S.R. Saint-Nicolas 839 m	28.2	15.7	0.0

(I dati riportati sono pubblicati con procedura automatica, non risultano pertanto validati)