

Aggiornato il **16/07/2013**

SITUAZIONE SINOTTICA

Pressione rilevata ad Aosta alle ore 07.00: 1022 hPa.

In un contesto di alta pressione, l'infiltrazione di correnti più umide e un pò più fresche in quota apporteranno un marcato aumento dell'instabilità a partire dal pomeriggio odierno e per i giorni a seguire.

martedì 16 luglio 2013

attendibilità: ★★☆☆

Temp

montagna:

valli:

Max



Soleggiato con intensa attività cumuliforme a partire dalle ore centrali associata a probabili rovesci o temporali proseguiranno anche nella notte.


Venti: 3000 m deboli meridionali in rotazione da W; brezze nelle valli.

Temperature: in lieve calo nelle valli.

Zero termico: 4200 m; T 1500 m: 21°C; T 3000 m: 8 ° C (valori nella libera atmosfera).

Pressione: stazionaria.

SEGNALAZIONI: rovesci o temporali probabili.



mercoledì 17 luglio 2013

attendibilità: ★★☆☆

Temp

montagna:

valli:

Min



Max



Parzialmente soleggiato al mattino con nuvolosità in aumento associata a rovesci o temporali.


Venti: 3000 m deboli occidentali in rotazione da N; brezze nelle valli.

Temperature: in lieve calo.

Zero termico: 3800 » 4000 m; T 1500 m: 11 » 20°C; T 3000 m: 4 » 7 ° C (valori nella libera atmosfera).

Pressione: stazionaria.

SEGNALAZIONI: rovesci o temporali probabili.



giovedì 18 luglio 2013

attendibilità: ★★☆☆

Temp

montagna:

valli:

Min



Max



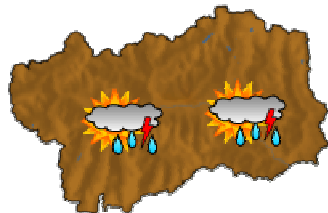
Abbastanza nuvoloso con probabili rovesci o temporali.

Venti: 3000 m deboli sud-orientali; brezze nelle valli.

Temperature: in lieve calo.

Zero termico: 3800 m (valori nella libera atmosfera).

Pressione: stazionaria.



tendenza successiva

attendibilità: ★★☆☆

ancora instabile, più nuvoloso venerdì e schiarite più ampie da sabato a lunedì.

16/07/2013	Temperatura Max di ieri (ore 12-18) °C	Temperatura Min di oggi (ore 00-08) °C	Precipitazioni ultime 24 ore (ore 08-08) mm
Aosta - Piazza Plouves 580 m	31.8	16.6	0.0
Ayas - Champoluc 1566 m	24.1	9.0	0.0
Champorcher - Petit-Mont-Blanc 1640 m	19.2	14.1	0.0
Cogne - Gimillan 1785 m	23.1	11.1	0.0
Courmayeur - Dolonne 1200 m	26.9	12.9	0.0
Courmayeur - Punta Helbronner 3460 m	5.7	1.4	-
Donnas - Clapey 341 m	30.0	19.8	0.0
Etroubles - Chevière 1339 m	25.5	12.7	0.6
Gressoney-Saint-Jean - Bieltschocke 1370 m	22.0	9.5	0.0
La Thuile - Les Granges 1637 m	22.6	11.1	0.0
Morgex - Capoluogo 938 m	28.8	13.0	0.0
Nus - Saint-Barthélemy - Osservatorio 1675 m	21.9	13.6	0.0
Rhêmes-Notre-Dame - Chaudanne 1794 m	21.6	8.0	0.0
Saint-Christophe - Aeroporto 545 m	32.8	14.9	0.0
Saint-Vincent - Terme 626 m	29.8	16.8	0.0
Valgrisenche - Menthiu 1859 m	20.6	10.8	0.0
Valsavarenche - Pont 1951 m	20.5	9.1	0.0
Valtournenche - Breuil Cervinia 1998 m	20.5	9.8	0.0
Verrès - Capoluogo 375 m	29.4	16.1	0.0
Villeneuve - S.R. Saint-Nicolas 839 m	31.3	17.7	0.0

(I dati riportati sono pubblicati con procedura automatica, non risultano pertanto validati)