

Aggiornato il 17/07/2013

SITUAZIONE SINOTTICA

Pressione rilevata ad Aosta alle ore 07.00: 1023 hPa.

L'alta pressione staziona sull'Europa, ma aria più fresca si infila in quota anche nella zona alpina, causando instabilità atmosferica e quindi, viste le temperature elevate al suolo, rovesci e temporali soprattutto oggi, domani e forse sabato. Le giornate a seguire sembrano più stabili.

mercoledì 17 luglio 2013

attendibilità: ★★☆☆

Temp
montagna:
valli:

Max
↓
↓

Residua nuvolosità in parziale dissolvimento, poi nuovo aumento dell'attività cumuliforme associata a rovesci o temporali.


Venti: 3000 m assenti o deboli da SE; brezze nelle valli, raffiche durante i temporali.

Temperature: in lieve calo.

Zero termico: 3500 » 4000 m; T 1500 m: 11 » 18°C; T 3000 m: 4 » 7 °C (valori nella libera atmosfera).

Pressione: stazionaria.

SEGNALAZIONI: rovesci o temporali probabili.



giovedì 18 luglio 2013

attendibilità: ★★☆☆

Temp
montagna:
valli:

Min Max
↓ ↓
↓ ↓

Prevalentemente nuvoloso con rovesci o temporali.

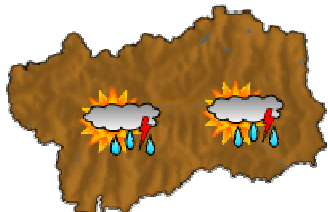
Venti: 3000 m deboli da SE; brezze nelle valli, raffiche durante i temporali.

Temperature: in lieve calo.

Zero termico: 3400 » 3900 m; T 1500 m: 10 » 17°C; T 3000 m: 3 » 6 °C (valori nella libera atmosfera).

Pressione: stazionaria.

SEGNALAZIONI: rovesci o temporali probabili.



venerdì 19 luglio 2013

attendibilità: ★★☆☆

Temp
montagna:
valli:

Min Max
↔ ↑
↔ ↑


Inizialmente nuvoloso con possibili residui rovesci. Condizioni sempre più soleggiate col passare delle ore, e nuovo sviluppo di cumuli che potranno portare a qualche rovescio sparso, in particolare dalla serata.

Venti: 3000 m deboli da SE; brezze nelle valli.

Temperature: massime in lieve rialzo.

Zero termico: 3500 » 4200 m (valori nella libera atmosfera).

Pressione: pressoché stazionaria.



tendenza successiva

attendibilità: ★☆☆☆

sabato ancora instabile, da domenica a martedì più stabile e soleggiato.

17/07/2013	Temperatura Max di ieri (ore 12-18) °C	Temperatura Min di oggi (ore 00-08) °C	Precipitazioni ultime 24 ore (ore 08-08) mm
Aosta - Piazza Plouves 580 m	31.0	17.9	13.2
Ayas - Champoluc 1566 m	22.5	12.5	1.4
Champorcher - Petit-Mont-Blanc 1640 m	18.5	12.3	5.6
Cogne - Gimillan 1785 m	23.0	10.8	28.6
Courmayeur - Dolonne 1200 m	27.7	13.5	14.6
Courmayeur - Punta Helbronner 3460 m	8.0	0.6	-
Donnas - Clapey 341 m	29.5	20.3	13.0
Etroubles - Chevière 1339 m	24.3	-	-
Gressoney-Saint-Jean - Bieltschocke 1370 m	21.7	13.3	0.6
La Thuile - Les Granges 1637 m	24.3	10.1	10.4
Morgex - Capoluogo 938 m	28.0	15.1	18.8
Nus - Saint-Barthélemy - Osservatorio 1675 m	22.2	12.0	8.4
Rhêmes-Notre-Dame - Chaudanne 1794 m	20.7	8.9	13.6
Saint-Christophe - Aeroporto 545 m	32.1	17.2	8.6
Saint-Vincent - Terme 626 m	29.5	17.2	3.4
Valgrisenche - Menthiu 1859 m	21.6	9.0	24.2
Valsavarenche - Pont 1951 m	20.4	8.0	34.8
Valtournenche - Breuil Cervinia 1998 m	19.8	10.4	34.8
Verrès - Capoluogo 375 m	28.5	17.7	1.2
Villeneuve - S.R. Saint-Nicolas 839 m	29.9	15.9	26.2

(I dati riportati sono pubblicati con procedura automatica, non risultano pertanto validati)