

Aggiornato il **31/07/2013**

## SITUAZIONE SINOTTICA

Pressione rilevata ad Aosta alle ore 07.00: 1023 hPa.

Un promontorio anticiclonico di matrice africana si estende fino alle Alpi garantendo tempo soleggiato, temperature estive e un graduale incremento nell'instabilità atmosferica che favorirà la formazione di qualche nuvola in più al pomeriggio.

**mercoledì 31 luglio 2013**

attendibilità: ★★★★★

**Temp**

*montagna:*

*valli:*

**Max**



Sereno. Non si esclude qualche debole cumulo sui rilievi di SE.


**Venti:** 3000 m deboli da NW; brezze nelle valli.

**Temperature:** in lieve rialzo.

Zero termico: 4200 m; T 1500 m: 22°C; T 3000 m: 10 °C (valori nella libera atmosfera).

**Pressione:** stazionaria.

**SEGNALAZIONI:** nulla da segnalare.



**giovedì 1 agosto 2013**

attendibilità: ★★★★★

**Temp**

*montagna:*

*valli:*

**Min**



**Max**



Sereno o tuttalpiù poco nuvoloso per debole attività cumuliforme sui rilievi.

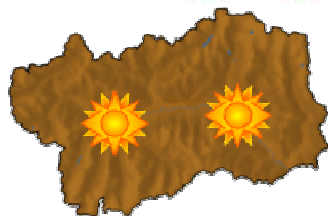
**Venti:** 3000 m deboli da SW; brezze nelle valli.

**Temperature:** in lieve rialzo.

Zero termico: 3800 » 4400 m; T 1500 m: 13 » 24°C; T 3000 m: 8 » 12 °C (valori nella libera atmosfera).

**Pressione:** pressoché stazionaria.

**SEGNALAZIONI:** nulla da segnalare.



**venerdì 2 agosto 2013**

attendibilità: ★★★★★

**Temp**

*montagna:*

*valli:*

**Min**



**Max**



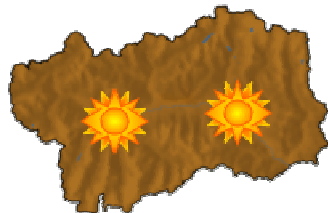
Prevalentemente soleggiato con debole attività cumuliforme.

**Venti:** 3000 m deboli dai quadranti di SW; brezze nelle valli.

**Temperature:** in lieve calo.

Zero termico: 3800 » 4200 m (valori nella libera atmosfera).

**Pressione:** stazionaria.



**tendenza successiva**

attendibilità: ★★★★★

prevalentemente soleggiato con qualche nuvola in più al pomeriggio fino a martedì e temperature in graduale rialzo.

<b>31/07/2013</b>	<b>Temperatura Max di ieri (ore 12-18) °C</b>	<b>Temperatura Min di oggi (ore 00-08) °C</b>	<b>Precipitazioni ultime 24 ore (ore 08-08) mm</b>
Aosta - Piazza Plouves 580 m	31.0	15.2	0.0
Ayas - Champoluc 1566 m	22.3	6.6	0.0
Champorcher - Petit-Mont-Blanc 1640 m	-	-	-
Cogne - Gimillan 1785 m	20.1	9.9	0.0
Courmayeur - Dolonne 1200 m	24.1	11.4	0.0
Courmayeur - Punta Helbronner 3460 m	0.8	1.2	-
Donnas - Clapey 341 m	29.1	18.7	0.0
Etroubles - Chevière 1339 m	22.5	10.9	0.0
Gressoney-Saint-Jean - Bieltschocke 1370 m	21.1	7.8	0.0
La Thuile - Les Granges 1637 m	18.9	10.1	0.0
Morgex - Capoluogo 938 m	25.2	12.3	3.4
Nus - Saint-Barthélemy - Osservatorio 1675 m	20.2	11.6	0.0
Rhêmes-Notre-Dame - Chaudanne 1794 m	18.7	6.5	0.0
Saint-Christophe - Aeroporto 545 m	30.5	13.3	0.0
Saint-Vincent - Terme 626 m	29.8	14.8	0.0
Valgrisenche - Menthiu 1859 m	17.0	10.2	0.0
Valsavarenche - Pont 1951 m	17.5	8.0	0.0
Valtournenche - Breuil Cervinia 1998 m	17.4	6.8	0.0
Verrès - Capoluogo 375 m	29.8	15.1	0.0
Villeneuve - S.R. Saint-Nicolas 839 m	27.7	15.5	0.0

*(I dati riportati sono pubblicati con procedura automatica, non risultano pertanto validati)*