

Aggiornato il 12/05/2013

SITUAZIONE SINOTTICA

Pressione rilevata ad Aosta alle ore 07.00: 1015 hPa.

Un'alta pressione si espande dall'Atlantico verso l'area centro-mediterranea, confinando le strutture frontali sul versante nord-alpino e favorendo giornate generalmente soleggiate fino a lunedì. In seguito l'approfondimento di una saccatura dall'Islanda fino al Marocco sembra determinare per la Valle d'Aosta condizioni perturbate, con precipitazioni che andranno a diffondersi su tutto il territorio regionale.

domenica 12 maggio 2013

attendibilità: ★★☆☆

Temp
montagna:
valli:

Max
↔
↔

Prevalentemente soleggiato. Addensamenti su testate vallive e rilievi di confine in graduale dissolvimento, e in sviluppo presso il Piemonte. Non si esclude qualche rovescio, nevoso oltre 2100 m circa.

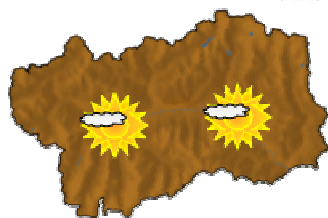
Venti: 3000 m da moderati a forti da NW; foehn nelle valli.

Temperature: in lieve calo.

Zero termico: 2000 / 2400 m; T 1500 m: 12°C; T 3000 m: -4 / -8 °C (valori nella libera atmosfera).

Pressione: senza variazioni di rilievo.

SEGNALAZIONI: nulla da segnalare.



lunedì 13 maggio 2013

attendibilità: ★★☆☆

Temp
montagna:
valli:

Min Max
↔ ↔
↔ ↔

Cielo prevalentemente soleggiato, con temporanei addensamenti a quote medie sulle zone N e W, e possibile sviluppo di deboli cumuli al pomeriggio in particolare sul SE.

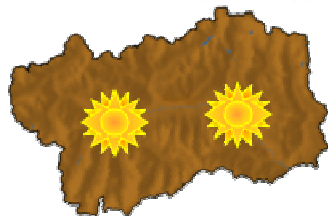
Venti: 3000 m forti da NW in indebolimento; episodi di foehn nelle valli, brezze pomeridiane in bassa e media valle.

Temperature: massime in rialzo, soprattutto in quota.

Zero termico: 2100 » 3000 m; T 1500 m: 3 » 14°C; T 3000 m: -5 » -2 °C (valori nella libera atmosfera).

Pressione: pressoché stazionaria.

SEGNALAZIONI: nulla da segnalare.



martedì 14 maggio 2013

attendibilità: ★★☆☆

Temp
montagna:
valli:

Min Max
↔ ↔
↔ ↔

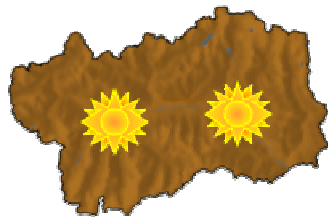
Inizialmente abbastanza soleggiato o con presenza di strati mattutini. Sempre più nuvoloso a partire dai settori prossimi al Piemonte, con deboli piogge - neve oltre 2200 m - che a partire da SE si diffonderanno ai settori centrali e meridionali.

Venti: 3000 m deboli da WSW in rotazione da S e rinforzo; generalmente deboli da SE nelle valli.

Temperature: massime in calo, minime in rialzo nelle valli.

Zero termico: 1900 » 2600 m (valori nella libera atmosfera).

Pressione: in calo lieve.



tendenza successiva

attendibilità: ★★☆☆

perturbato con precipitazioni generalmente deboli fino a sabato, più accentuate giovedì e venerdì.

12/05/2013	Temperatura Max di ieri (ore 12-18) °C	Temperatura Min di oggi (ore 00-08) °C	Precipitazioni ultime 24 ore (ore 08-08) mm
Aosta - Piazza Plouves 580 m	23.4	9.3	0.0
Ayas - Champoluc 1566 m	15.4	-1.1	0.0
Champorcher - Petit-Mont-Blanc 1640 m	12.1	1.7	0.0
Cogne - Gimillan 1785 m	12.3	-0.3	0.0
Courmayeur - Dolonne 1200 m	14.9	5.0	0.0
Courmayeur - Punta Helbronner 3460 m	-5.7	-12.2	-
Donnas - Clapey 341 m	23.6	13.4	0.0
Etroubles - Chevière 1339 m	12.9	4.9	0.0
Gressoney-Saint-Jean - Bieltschocke 1370 m	15.3	1.4	0.0
La Thuile - Les Granges 1637 m	9.9	2.8	0.0
Morgex - Capoluogo 938 m	16.5	7.4	0.0
Nus - Saint-Barthélemy - Osservatorio 1675 m	12.7	2.1	0.0
Rhêmes-Notre-Dame - Chaudanne 1794 m	11.9	-1.5	0.0
Saint-Christophe - Aeroporto 545 m	22.4	11.2	0.0
Saint-Vincent - Terme 626 m	23.1	9.4	0.0
Valgrisenche - Menthiu 1859 m	7.9	1.3	0.0
Valsavarenche - Pont 1951 m	10.3	-0.9	0.0
Valtournenche - Breuil Cervinia 1998 m	9.8	-2.1	0.0
Verrès - Capoluogo 375 m	22.5	9.8	0.0
Villeneuve - S.R. Saint-Nicolas 839 m	18.6	9.0	0.0

(I dati riportati sono pubblicati con procedura automatica, non risultano pertanto validati)