

Aggiornato il 13/05/2013

SITUAZIONE SINOTTICA

Pressione rilevata ad Aosta alle ore 07.00: 1019 hPa.

Ancora oggi la fascia di alta pressione tra il medio Atlantico e il Mediterraneo occidentale confina gli effetti di una vasta saccatura, centrata tra l'Islanda e Gran Bretagna e Irlanda, al versante nord-alpino dell'Europa. Da domani, tale depressione riuscirà ad approfondirsi fin verso il Marocco, permanendo in tale configurazione fino a venerdì/sabato per una probabile situazione di blocco dovuta all'alta pressione sull'Est Europa, causando una settimana di flussi perturbati con una tempistica del picco di precipitazioni non ben definito, ma che a oggi sembra estendersi fino a sabato. Domenica sembra una giornata di graduale attenuazione di fenomeni e nuvolosità, ma l'attendibilità è piuttosto scarsa.

lunedì 13 maggio 2013

attendibilità: ★★☆☆

Temp
montagna:
valli:

Max
↔
↔

Cielo prevalentemente soleggiato, con addensamenti a quote medie in particolare sulle zone N e W, e sviluppo di deboli cumuli al pomeriggio in particolare sul SE.

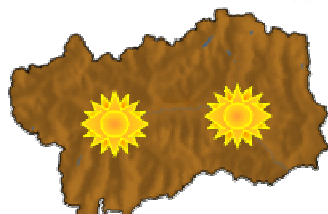
Venti: 3000 m forti da NW in indebolimento e rotazione da W; brezze pomeridiane in bassa e media valle, episodi di foehn nelle valli NW.

Temperature: massime in rialzo, soprattutto in quota.

Zero termico: 2900 m; T 1500 m: 14°C; T 3000 m: -1 °C (valori nella libera atmosfera).

Pressione: pressoché stazionaria.

SEGNALAZIONI: nulla da segnalare.



martedì 14 maggio 2013

attendibilità: ★★☆☆

Temp
montagna:
valli:

Min Max
↔ ↔
↔ ↔

Inizialmente abbastanza soleggiato o con presenza di strati mattutini. Sempre più nuvoloso a partire dai settori prossimi al Piemonte, con deboli piogge dalla seconda parte della giornata - neve oltre 2200 m circa - e in estensione da SE verso i settori centrali e meridionali. Attenuazione nella notte.

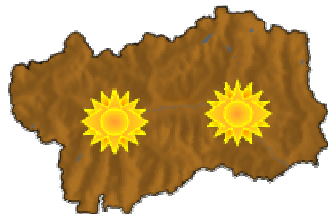
Venti: 3000 m deboli da SW in rotazione da S e rinforzo; generalmente deboli da SE nelle valli.

Temperature: massime in calo, minime in rialzo.

Zero termico: 2300 » 2700 m; T 1500 m: 6 » 12°C; T 3000 m: -4 » -2 °C (valori nella libera atmosfera).

Pressione: in calo.

SEGNALAZIONI: nulla da segnalare.



mercoledì 15 maggio 2013

attendibilità: ★★☆☆

Temp
montagna:
valli:

Min Max
↔ ↔
↔ ↔

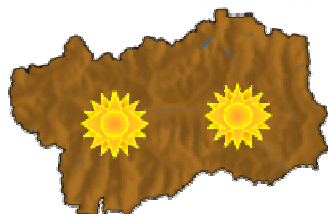
Giornata molto nuvolosa o coperta con ripresa delle precipitazioni in mattinata, diffuse e generalmente deboli, con intensificazione nei settori S e E in particolare in serata. Neve oltre 2000 m circa.

Venti: 3000 m moderati da SSE in rinforzo; deboli da SE nelle valli con rinforzi locali.

Temperature: in calo, soprattutto nelle valli.

Zero termico: 1900 » 2400 m (valori nella libera atmosfera).

Pressione: in calo.



tendenza successiva

attendibilità: ★★☆☆

perturbato con piogge generalmente deboli - o moderate in bassa valle fino a domenica, più accentuate venerdì; foehn da sabato.

13/05/2013	Temperatura Max di ieri (ore 12-18) °C	Temperatura Min di oggi (ore 00-08) °C	Precipitazioni ultime 24 ore (ore 08-08) mm
Aosta - Piazza Plouves 580 m	20.3	7.8	0.0
Ayas - Champoluc 1566 m	13.4	-1.6	0.0
Champorcher - Petit-Mont-Blanc 1640 m	11.2	1.6	0.0
Cogne - Gimillan 1785 m	10.5	-0.9	0.0
Courmayeur - Dolonne 1200 m	12.5	4.8	0.0
Courmayeur - Punta Helbronner 3460 m	-6.4	-9.3	-
Donnas - Clapey 341 m	22.0	10.2	0.0
Etroubles - Chevière 1339 m	10.3	4.7	0.0
Gressoney-Saint-Jean - Bieltschocke 1370 m	12.7	0.2	0.0
La Thuile - Les Granges 1637 m	7.8	1.6	0.0
Morgex - Capoluogo 938 m	14.7	6.4	0.0
Nus - Saint-Barthélemy - Osservatorio 1675 m	9.9	1.9	0.0
Rhêmes-Notre-Dame - Chaudanne 1794 m	8.1	-1.9	0.0
Saint-Christophe - Aeroporto 545 m	19.3	6.2	0.0
Saint-Vincent - Terme 626 m	21.0	7.2	0.0
Valgrisenche - Menthiu 1859 m	5.2	0.8	0.0
Valsavarenche - Pont 1951 m	7.2	-0.9	0.0
Valtournenche - Breuil Cervinia 1998 m	6.6	-1.5	0.0
Verrès - Capoluogo 375 m	22.3	7.6	0.0
Villeneuve - S.R. Saint-Nicolas 839 m	16.8	8.5	0.0

(I dati riportati sono pubblicati con procedura automatica, non risultano pertanto validati)