

Aggiornato il **26/05/2013**

SITUAZIONE SINOTTICA

Pressione rilevata ad Aosta alle ore 07.00: 1014 hPa.

La saccatura che interessa anche l'Arco alpino spostandosi a Levante, i flussi d'aria convogliati verso la nostra Regione sono gradualmente sempre più caldi perché legati all'alta pressione sul Mediterraneo che tenta di espandersi sull'Europa. Ci riuscirà solo fino a domani, quando una nuova depressione in discesa dal sud della Groenlandia si approfondirà - interessando la nostra Regione già da martedì - fino all'Italia centrale giovedì, favorendo instabilità e temperature nuovamente in calo, per poi spostarsi a Oriente. Fino a sabato più soleggiato.

domenica 26 maggio 2013

attendibilità: ★★★★★

Temp
montagna:
valli:

Max
↑
↑

Abbastanza soleggiato in media e bassa valle, addensamenti più insistenti presso i confini, con a tratti qualche fiocco di neve. Schiarite più ampie nella notte.


Venti: 3000 m moderati o forti da NW; foehn nelle valli in attenuazione.

Temperature: minime nelle valli a foehn e valori massimi in aumento.

Zero termico: 2600 m; T 1500 m: 8°C; T 3000 m: -3 °C (valori nella libera atmosfera).

Pressione: in lieve calo.

SEGNALAZIONI: nulla da segnalare.



lunedì 27 maggio 2013

attendibilità: ★★★★★

Temp
montagna:
valli:

Min Max
↑ ↑
↔ ↑

Soleggiato con cumuli pomeridiani in sviluppo che potranno dare luogo a qualche rovescio sui rilievi. Nubi alte in arrivo e ispessimento dalla serata.

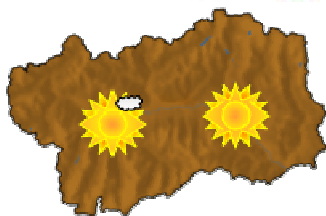
Venti: 3000 m deboli da NW, in rotazione da SW e rinforzo; brezze nelle valli con qualche episodio di foehn in quelle NW.

Temperature: in rialzo tranne le minime nelle valli.

Zero termico: 1400 » 2900 m; T 1500 m: -1 » 10°C; T 3000 m: -4 » -1 °C (valori nella libera atmosfera).

Pressione: in calo.

SEGNALAZIONI: nulla da segnalare.



martedì 28 maggio 2013

attendibilità: ★★★★★

Temp
montagna:
valli:

Min Max
↓ ↓
↔ ↓


Nuvoloso, con precipitazioni deboli e sparse, che tenderanno a diffondersi dal tardo pomeriggio. Limite della neve in calo a circa 1600 m.

Venti: 3000 m moderati dai quadranti S; deboli da SE nelle valli, foehn freddo dalla notte.

Temperature: in calo deciso tranne le minime nelle valli.

Zero termico: 1900 / 2600 m (valori nella libera atmosfera).

Pressione: stazionaria.



tendenza successiva

attendibilità: ★★★★★

Instabile con precipitazioni fino a giovedì; venerdì e sabato più soleggiato e più caldo.

26/05/2013	Temperatura Max di ieri (ore 12-18) °C	Temperatura Min di oggi (ore 00-08) °C	Precipitazioni ultime 24 ore (ore 08-08) mm
Aosta - Piazza Plouves 580 m	15.8	9.0	0.0
Ayas - Champoluc 1566 m	8.3	-2.1	0.2
Champorcher - Petit-Mont-Blanc 1640 m	4.7	1.6	0.0
Cogne - Gimillan 1785 m	3.5	-2.5	0.0
Courmayeur - Dolonne 1200 m	8.4	1.7	0.0
Courmayeur - Punta Helbronner 3460 m	-8.8	-14.8	-
Donnas - Clapey 341 m	14.0	11.4	0.0
Etroubles - Chevière 1339 m	6.6	3.2	0.0
Gressoney-Saint-Jean - Bieltschocke 1370 m	7.0	1.0	0.0
La Thuile - Les Granges 1637 m	3.9	-1.5	0.0
Morgex - Capoluogo 938 m	10.8	4.2	0.0
Nus - Saint-Barthélemy - Osservatorio 1675 m	5.9	-0.1	0.0
Rhêmes-Notre-Dame - Chaudanne 1794 m	3.1	-3.2	0.2
Saint-Christophe - Aeroporto 545 m	15.4	8.5	0.0
Saint-Vincent - Terme 626 m	15.4	8.0	0.0
Valgrisenche - Menthiu 1859 m	1.2	-2.0	0.0
Valsavarenche - Pont 1951 m	1.0	-4.4	0.2
Valtournenche - Breuil Cervinia 1998 m	2.6	-0.5	0.0
Verrès - Capoluogo 375 m	13.1	8.3	0.0
Villeneuve - S.R. Saint-Nicolas 839 m	11.6	6.2	0.0

(I dati riportati sono pubblicati con procedura automatica, non risultano pertanto validati)