

Aggiornato il **06/10/2013**

SITUAZIONE SINOTTICA

Pressione rilevata ad Aosta alle ore 07.00: 1022 hPa.

Una goccia fredda in quota, attualmente sulle regioni alpine occidentali, tende lentamente a colmarsi e ad allontanarsi verso sud est favorendo un graduale e lento miglioramento in un contesto peraltro ancora piuttosto umido e fresco. Evoluzione ancora incerta a partire da giovedì con un possibile peggioramento dovuto alla discesa da nord verso le regioni alpine di un'ulteriore goccia fredda

domenica 6 ottobre 2013

attendibilità: ★★☆☆

Temp
montagna:
valli:

Max
↓
↓

Schiarite in mattinata con nuova estensione della nuvolosità dai settori sud orientali associata a deboli precipitazioni; limite neve intorno ai 2500/2700 m.


Venti: 3000 m deboli orientali; deboli sud orientali nelle valli.

Temperature: stazionarie o in lieve calo.

Zero termico: 2700 » 3000 m; T 1500 m: 4 » 10°C; T 3000 m: -2 » 0 °C (valori nella libera atmosfera).

Pressione: stazionaria.

SEGNALAZIONI: nulla da segnalare.



lunedì 7 ottobre 2013

attendibilità: ★★☆☆

Temp
montagna:
valli:

Min
↔
↔

Max
↑
↑

Ancora nuvolosità e fenomeni più insistenti nei settori sud orientali, schiarite più ampie altrove.

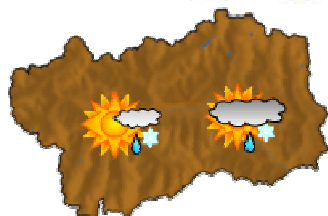
Venti: 3000 m deboli orientali; deboli da SE nelle valli.

Temperature: stazionarie o in lieve rialzo.

Zero termico: 2900 » 3200 m; T 1500 m: 5 » 12°C; T 3000 m: -1 » 2 °C (valori nella libera atmosfera).

Pressione: in lieve aumento.

SEGNALAZIONI: nulla da segnalare.



martedì 8 ottobre 2013

attendibilità: ★★☆☆

Temp
montagna:
valli:

Min
↔
↔

Max
↔
↔


Parzialmente nuvoloso con addensamenti e deboli precipitazioni più consistenti a SE.

Venti: 3000 m deboli orientali in rotazione da N; deboli da SE nelle valli.

Temperature: stazionarie.

Zero termico: 2800 » 3200 m (valori nella libera atmosfera).

Pressione: stazionaria.



tendenza successiva

attendibilità: ★☆☆☆

più soleggiato mercoledì, evoluzione ancora incerta per il prosieguo della settimana.

06/10/2013	Temperatura Max di ieri (ore 12-18) °C	Temperatura Min di oggi (ore 00-08) °C	Precipitazioni ultime 24 ore (ore 08-08) mm
Aosta - Piazza Plouves 580 m	17.8	9.2	0.0
Ayas - Champoluc 1566 m	12.3	5.1	0.2
Champorcher - Petit-Mont-Blanc 1640 m	9.2	6.4	0.2
Cogne - Gimillan 1785 m	12.0	4.1	0.4
Courmayeur - Dolonne 1200 m	14.1	6.8	1.4
Courmayeur - Punta Helbronner 3460 m	-0.7	-5.7	-
Donnas - Clapey 341 m	14.9	11.7	0.0
Etroubles - Chevière 1339 m	10.6	6.4	0.8
Gressoney-Saint-Jean - Bieltschocke 1370 m	8.9	4.4	0.2
La Thuile - Les Granges 1637 m	12.5	4.6	2.0
Morgex - Capoluogo 938 m	15.3	5.9	0.8
Nus - Saint-Barthélemy - Osservatorio 1675 m	8.5	6.3	0.2
Rhêmes-Notre-Dame - Chaudanne 1794 m	10.8	1.9	1.8
Saint-Christophe - Aeroporto 545 m	18.5	7.6	0.0
Saint-Vincent - Terme 626 m	18.6	9.1	0.0
Valgrisenche - Menthiu 1859 m	9.7	3.8	2.2
Valsavarenche - Pont 1951 m	10.9	2.6	0.4
Valtournenche - Breuil Cervinia 1998 m	9.4	2.0	0.8
Verrès - Capoluogo 375 m	16.2	9.3	0.4
Villeneuve - S.R. Saint-Nicolas 839 m	16.2	8.3	0.0

(I dati riportati sono pubblicati con procedura automatica, non risultano pertanto validati)