

Aggiornato il 16/09/2013

SITUAZIONE SINOTTICA

Pressione rilevata ad Aosta alle ore 07.00: 1011 hPa.

Legato a una profonda depressione tra isole britanniche e Scandinavia, un fronte freddo transiterà nella serata odierna sulle Alpi occidentali, causando precipitazioni e un marcato calo termico sulla Valle d'Aosta. Martedì e mercoledì ulteriori impulsi perturbati inseriti in un flusso nord-occidentale interesseranno principalmente il versante estero della catena e le zone di confine della nostra regione, mentre in seguito l'espansione dell'anticiclone delle Azzorre favorirà tempo più soleggiato.


lunedì 16 settembre 2013

attendibilità: ★★☆☆

Temp
montagna:
valli:

Max
↓
↔

Nuvolosità in aumento con rovesci sparsi da metà giornata; schiarite dalla sera in media e bassa valle, con nubi e fenomeni concentrati sulle aree di confine; limite neve in calo fin verso i 1800 m nella notte.



Venti: 3000 m da moderati a forti da WNW; episodi di foehn nelle valli, in rinforzo in serata.

Temperature: in forte calo dalla sera soprattutto in montagna.

Zero termico: 3300 » 2500 m; T 1500 m: 14 / 7°C; T 3000 m: 3 » -3 °C (valori nella libera atmosfera).

Pressione: in calo.

SEGNALAZIONI: rovesci sparsi.

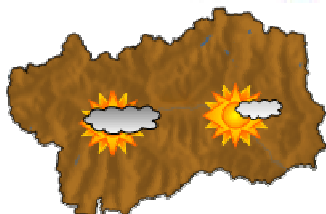
martedì 17 settembre 2013

attendibilità: ★★☆☆

Temp
montagna:
valli:

Min ↓
Max ↓
↔

Nuvolosità irregolare nel settore nord-occidentale, con schiarite più ampie nelle ore centrali e qualche debole nevicata, in particolare sulle aree di confine, in rialzo da 1600 a 2000 m; abbastanza soleggiato altrove.



Venti: 3000 m forti o molto forti da NW; foehn a tratti intenso nelle valli.

Temperature: in sensibile calo tranne le minime nelle valli.

Zero termico: 1800 » 2500 m; T 1500 m: 3 » 9°C; T 3000 m: -9 » -3 °C (valori nella libera atmosfera).

Pressione: in lieve aumento.

SEGNALAZIONI: vento forte, clima freddo in montagna.


mercoledì 18 settembre 2013

attendibilità: ★☆☆☆

Temp
montagna:
valli:

Min ↑
Max ↑
↑

Molto nuvoloso nel settore nord-occidentale, con nevicata oltre i 2400 m, in particolare sulle aree di confine, e qualche pioggia nelle valli; parziali schiarite altrove.



Venti: 3000 m forti da NW; foehn nelle valli.

Temperature: in aumento.

Zero termico: 2600 » 3000 m (valori nella libera atmosfera).

Pressione: in lieve aumento.

tendenza successiva

attendibilità: ★★☆☆

abbastanza soleggiato fino al week-end.

16/09/2013	Temperatura Max di ieri (ore 12-18) °C	Temperatura Min di oggi (ore 00-08) °C	Precipitazioni ultime 24 ore (ore 08-08) mm
Aosta - Piazza Plouves 580 m	15.4	9.5	5.8
Ayas - Champoluc 1566 m	10.0	2.6	14.0
Champorcher - Petit-Mont-Blanc 1640 m	9.1	5.9	25.2
Cogne - Gimillan 1785 m	8.3	4.0	11.2
Courmayeur - Dolonne 1200 m	12.3	7.0	4.2
Courmayeur - Punta Helbronner 3460 m	-3.3	-5.4	-
Donnas - Clapey 341 m	15.8	13.3	26.8
Etroubles - Chevière 1339 m	10.4	5.6	4.2
Gressoney-Saint-Jean - Bieltschocke 1370 m	10.4	3.8	18.6
La Thuile - Les Granges 1637 m	9.5	5.2	3.2
Morgex - Capoluogo 938 m	13.6	7.7	3.2
Nus - Saint-Barthélemy - Osservatorio 1675 m	9.0	6.4	11.6
Rhêmes-Notre-Dame - Chaudanne 1794 m	7.7	1.7	4.4
Saint-Christophe - Aeroporto 545 m	14.8	8.6	6.6
Saint-Vincent - Terme 626 m	14.5	9.0	15.4
Valgrisenche - Menthiu 1859 m	6.9	5.2	2.8
Valsavarenche - Pont 1951 m	7.0	2.3	8.6
Valtournenche - Breuil Cervinia 1998 m	6.8	1.9	12.2
Verrès - Capoluogo 375 m	15.2	10.1	18.6
Villeneuve - S.R. Saint-Nicolas 839 m	13.7	9.3	5.0

(I dati riportati sono pubblicati con procedura automatica, non risultano pertanto validati)