

Aggiornato il **24/09/2013**

SITUAZIONE SINOTTICA

Pressione rilevata ad Aosta alle ore 07.00: 1020 hPa.

L'alta pressione presente sull'Europa centro-occidentale favorisce ancora tempo stabile sulla Valle d'Aosta, con giornate soleggiate e temperature miti in montagna e in generale nei valori diurni; le condizioni tenderanno a un cambiamento verso il fine settimana a causa del cedimento della struttura anticiclonica per l'avvicinarsi di una circolazione depressionaria dall'Atlantico.

martedì 24 settembre 2013

attendibilità: ★★★★★

Temp

montagna:

valli:

Max



Soleggiato con temporanee lievi velature.

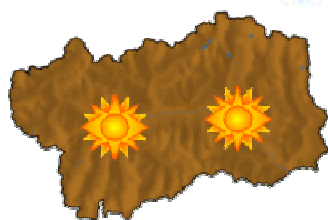
Venti: 3000 m deboli occidentali; brezze nelle valli.

Temperature: massime in lieve calo, soprattutto in montagna.

Zero termico: 4300 m; T 1500 m: 18°C; T 3000 m: 8 °C (valori nella libera atmosfera).

Pressione: in lieve calo.

SEGNALAZIONI: nulla da segnalare.



mercoledì 25 settembre 2013

attendibilità: ★★★★★

Temp

montagna:

valli:

Min



Max



Sereno o poco nuvoloso.

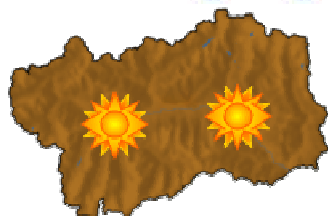
Venti: 3000 m deboli occidentali in rinforzo e rotazione da NW in serata; brezze nelle valli con episodi di foehn a fine giornata.

Temperature: in lieve calo.

Zero termico: 3700 / 3900 m; T 1500 m: 6 » 17°C; T 3000 m: 4 » 6 °C (valori nella libera atmosfera).

Pressione: in lieve calo.

SEGNALAZIONI: nulla da segnalare.



giovedì 26 settembre 2013

attendibilità: ★★★★★

Temp

montagna:

valli:

Min



Max



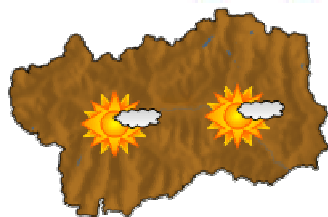
Soleggiato con passaggio di banchi di nubi alte e qualche addensamento sui rilievi.

Venti: 3000 m moderati poi deboli da NW; foehn irregolare nelle valli.

Temperature: in lieve calo.

Zero termico: 3600 / 3800 m (valori nella libera atmosfera).

Pressione: stazionaria.



tendenza successiva

attendibilità: ★★★★★

Abbastanza soleggiato venerdì, poi nuvolosità in aumento con qualche precipitazione probabile dalla serata di sabato a lunedì

24/09/2013	Temperatura Max di ieri (ore 12-18) °C	Temperatura Min di oggi (ore 00-08) °C	Precipitazioni ultime 24 ore (ore 08-08) mm
Aosta - Piazza Plouves 580 m	25.6	10.2	0.0
Ayas - Champoluc 1566 m	21.4	3.5	0.0
Champorcher - Petit-Mont-Blanc 1640 m	18.6	13.1	0.0
Cogne - Gimillan 1785 m	23.2	8.6	0.0
Courmayeur - Dolonne 1200 m	22.8	8.0	0.0
Courmayeur - Punta Helbronner 3460 m	10.5	5.5	-
Donnas - Clapey 341 m	24.0	13.9	0.0
Etroubles - Chevière 1339 m	20.1	9.1	0.0
Gressoney-Saint-Jean - Bieltschocke 1370 m	18.7	3.5	0.0
La Thuile - Les Granges 1637 m	19.4	9.2	0.0
Morgex - Capoluogo 938 m	23.2	6.1	0.0
Nus - Saint-Barthélemy - Osservatorio 1675 m	18.7	11.0	0.0
Rhêmes-Notre-Dame - Chaudanne 1794 m	18.9	3.5	0.0
Saint-Christophe - Aeroporto 545 m	26.3	7.7	0.0
Saint-Vincent - Terme 626 m	23.7	9.6	0.0
Valgrisenche - Menthiu 1859 m	18.8	9.2	0.0
Valsavarenche - Pont 1951 m	19.3	6.0	0.0
Valtournenche - Breuil Cervinia 1998 m	17.9	5.3	0.0
Verrès - Capoluogo 375 m	23.4	11.6	0.0
Villeneuve - S.R. Saint-Nicolas 839 m	25.0	12.5	0.0

(I dati riportati sono pubblicati con procedura automatica, non risultano pertanto validati)