

Aggiornato il **08/05/2014**

SITUAZIONE SINOTTICA

Pressione rilevata ad Aosta alle ore 07.00: 1021 hPa.

I prossimi giorni le Alpi saranno interessate da correnti dai quadranti occidentali che alterneranno periodi prevalentemente soleggiati ad addensamenti, soprattutto domenica, talvolta forieri di qualche rovescio.

giovedì 8 maggio 2014

attendibilità: ★★★★★

Temp
montagna:
valli:

Max
↑
↑

Prevalentemente soleggiato con a tratti passaggio di nubi alte e attività cumuliforme pomeridiana.

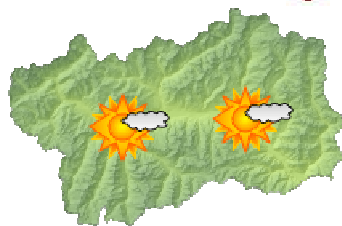
Venti: 3000 m occidentali moderati; brezze nelle valli.

Temperature: in aumento.

Zero termico: 3100 m; T 1500 m: 14°C; T 3000 m: 1 °C (valori nella libera atmosfera).

Pressione: senza variazioni di rilievo.

SEGNALAZIONI: nulla da segnalare.



venerdì 9 maggio 2014

attendibilità: ★★★★★

Temp
montagna:
valli:

Min **Max**
↑ ↔
↑ ↔

Prevalentemente soleggiato e a tratti velato con attività cumuliforme al pomeriggio, quando non si esclude qualche isolato rovescio.


Venti: 3000 m NW moderati; episodi di foehn nelle valli dal pomeriggio.

Temperature: minime in rialzo.

Zero termico: 2800 » 3000 m; T 1500 m: 6 » 15°C; T 3000 m: -2 » 0 °C (valori nella libera atmosfera).

Pressione: senza variazioni di rilievo.

SEGNALAZIONI: nulla da segnalare.



sabato 10 maggio 2014

attendibilità: ★★★★★

Temp
montagna:
valli:

Min **Max**
↑ ↑
↑ ↑

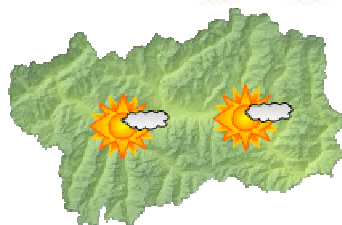
Prevalentemente soleggiato e a tratti velato con attività cumuliforme al pomeriggio.

Venti: 3000 m occidentali moderati; brezze nelle valli.

Temperature: in lieve rialzo.

Zero termico: 2800 » 3200 m (valori nella libera atmosfera).

Pressione: in calo.



tendenza successiva

attendibilità: ★★★★★

Parzialmente soleggiato con rischio di qualche isolato rovescio pomeridiano fino a lunedì; più soleggiato martedì e mercoledì.

08/05/2014	Temperatura Max di ieri (ore 12-18) °C	Temperatura Min di oggi (ore 00-08) °C	Precipitazioni ultime 24 ore (ore 08-08) mm
Aosta - Piazza Plouves 580 m	23.3	9.1	1.8
Ayas - Champoluc 1566 m	9.7	-0.9	7.0
Champorcher - Petit-Mont-Blanc 1640 m	10.3	2.9	0.8
Cogne - Gimillan 1785 m	12.1	0.6	2.6
Courmayeur - Dolonne 1200 m	15.8	3.2	4.4
Courmayeur - Punta Helbronner 3460 m	-6.0	-10.8	-
Donnas - Clapey 341 m	19.7	12.6	0.0
Etroubles - Chevière 1339 m	14.0	2.5	2.4
Gressoney-Saint-Jean - Bieltschocke 1370 m	14.1	1.1	1.8
La Thuile - Les Granges 1637 m	10.6	1.4	3.2
Morgex - Capoluogo 938 m	18.1	4.6	3.8
Nus - Saint-Barthélemy - Osservatorio 1675 m	11.6	3.9	3.0
Rhêmes-Notre-Dame - Chaudanne 1794 m	9.9	-0.6	7.8
Saint-Christophe - Aeroporto 545 m	23.0	7.0	0.2
Saint-Vincent - Terme 626 m	21.4	8.2	0.8
Valgrisenche - Menthiu 1859 m	8.5	1.8	7.4
Valsavarenche - Pont 1951 m	10.0	0.3	4.2
Valtournenche - Breuil Cervinia 1998 m	6.9	-1.4	6.6
Verrès - Capoluogo 375 m	19.4	8.9	0.0
Villeneuve - S.R. Saint-Nicolas 839 m	19.4	8.7	1.6

(I dati riportati sono pubblicati con procedura automatica, non risultano pertanto validati)