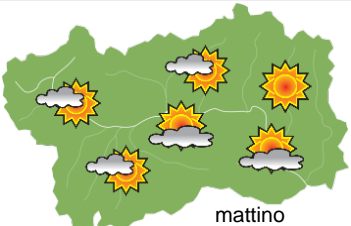

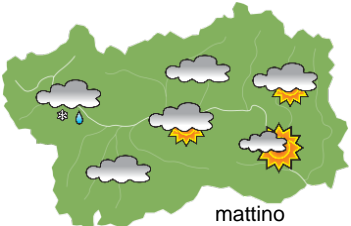
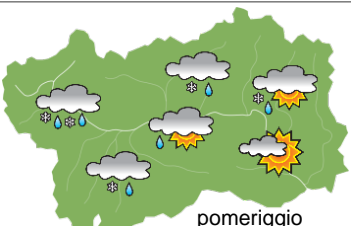
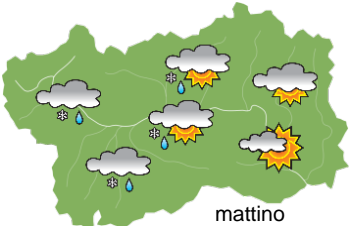
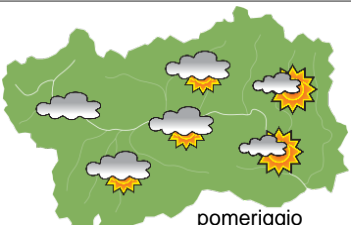






SITUAZIONE SINOTTICA

La debole perturbazione che ha attraversato ieri pomeriggio la Valle d'Aosta si sposta verso est ed è seguita da aria fredda che interessa oggi la nostra regione senza effetti di rilievo. Da domani sino ad almeno mercoledì prossimo correnti nordoccidentali più miti ed a tratti intense interesseranno le nostre Alpi di confine con Francia e Svizzera, con il transito di aria a tratti più umida ed instabile tra venerdì pomeriggio e sabato mattina, e nel pomeriggio di lunedì, con precipitazioni che interesseranno soprattutto la dorsale alpina di confine.

giovedì 20 dicembre 2018		attendibilità: ★★☆☆
 <p style="text-align: center;">mattino</p>	<p>Al mattino abbastanza soleggiato, con nebbia in risollevarmento sul fondovalle centrale. Nel pomeriggio ancora abbastanza soleggiato ma con addensamenti tra i settori occidentali e sudoccidentali dove sarà possibile qualche occasionale nevicata a partire da 800 metri circa. Dalla serata aumento della nuvolosità a partire da ovest.</p> <p>Venti: 3000 m W in rotazione da NW in serata, da moderati a forti; da W nelle valli, con qualche episodio di favonio dalla serata.</p> <p>Temperature: minime in calo, massime in rialzo nelle valli. Zero termico: 500 » 1500 m; T 1500: -3 » 0 °C; T 3000: -14 / -10 °C (valori nella libera atmosfera).</p> <p>Pressione: in lieve aumento</p>	
	 <p style="text-align: center;">pomeriggio</p>	<p>Temperature: <i>montagna (max)</i> ◀▶</p>
<p>Temperature: <i>valli (max)</i> ▲</p>		

venerdì 21 dicembre 2018		attendibilità: ★★☆☆
 <p style="text-align: center;">mattino</p>	<p>Sui settori occidentali e sulla dorsale di confine settentrionale da nuvoloso a molto nuvoloso. Sui settori centrali della Valle irregolarmente nuvoloso per nubi alte e stratificate. Sui settori sudorientali poco nuvoloso. Dal pomeriggio precipitazioni a partire dai settori occidentali, moderate sui settori di confine occidentali, in estensione occasionale sino ai settori centrali della Valle; limite delle nevicata attorno a 1700 m, attorno al monte Bianco sin verso 1300 m.</p> <p>Venti: 3000 m NW forti; favonio nelle valli.</p> <p>Temperature: in rialzo. Zero termico: 1200 » 2200 m; T 1500: -3 » 5 °C; T 3000: -9 » -2 °C (valori nella libera atmosfera).</p> <p>Pressione: in lieve calo.</p>	
	 <p style="text-align: center;">pomeriggio</p>	<p>Temperature: <i>montagna (min max)</i> ▲ ▲</p>
<p>Temperature: <i>valli (min max)</i> ▲ ▲</p>		

sabato 22 dicembre 2018		attendibilità: ★★☆☆
 <p style="text-align: center;">mattino</p>	<p>Sui settori occidentali e dorsale di confine settentrionale nuvoloso con deboli precipitazioni al mattino (limite delle nevicata a 1700 metri circa). Sui settori centrali irregolarmente nuvoloso. Sui settori orientali poco nuvoloso.</p> <p>Venti: 3000 m NW forti; favonio nelle valli.</p> <p>Temperature: in ulteriore rialzo. Zero termico: 1900 / 2300 m (valori nella libera atmosfera).</p> <p>Pressione: in aumento.</p>	
	 <p style="text-align: center;">pomeriggio</p>	<p>Temperature: <i>montagna (min max)</i> ▲ ▲</p>
<p>Temperature: <i>valli (min max)</i> ▲ ▲</p>		

tendenza successiva				attendibilità: ★★☆☆
 <p style="text-align: center;">dom 23 dic</p>	 <p style="text-align: center;">lun 24 dic</p>	 <p style="text-align: center;">mar 25 dic</p>	 <p style="text-align: center;">mer 26 dic</p>	<p>Domenica asciutto ma con velature estese, a tratti spesse. Lunedì nuvoloso e nel pomeriggio deboli precipitazioni sui settori settentrionali. Martedì e mercoledì bel tempo.</p>

20/12/2018	Temperatura Max di ieri (ore 12-18) °C	Temperatura Min di oggi (ore 00-08) °C	Precipitazioni ultime 24 ore (ore 08-08) mm
Aosta - Piazza Plouves 580 m. slm	3,1	-2,7	0,2
Ayas - Champoluc 1566 m. slm	-0,4	-10,2	1,2
Champorcher - Petit-Mont-Blanc 1640 m. slm	-0,4	-5,3	2,8
Cogne - Gimillan 1785 m. slm	-2,4	-7,0	1,8
Courmayeur - Dolonne 1200 m. slm	1,5	-4,5	2,6
Donnas - Clapey 341 m. slm	3,9	-0,2	1,0
Etroubles - Chevière 1339 m. slm	-0,5	-5,9	0,6
Gressoney-Saint-Jean - Bieltschocke 1370 m. slm	3,3	-8,9	1,0
La Thuile - Les Granges 1637 m. slm	-2,1	-5,6	4,2
Morgex - Capoluogo 938 m. slm	3,0	-4,5	2,0
Nus - Saint-Barthélemy - Osservatorio 1675 m. slm	-1,9	-5,4	1,6
Rhêmes-Notre-Dame - Chaudanne 1794 m. slm	-1,8	-6,3	3,0
Saint-Christophe - Aeroporto 545 m. slm	4,6	-2,5	0,2
Saint-Vincent - Terme 626 m. slm	3,1	-2,2	1,2
Valgrisenche - Menthieu 1859 m. slm	-2,6	-2,5	3,6
Valsavarenche - Pont 1951 m. slm	-2,8	-7,9	2,2
Valtournenche - Breuil Cervinia 1998 m. slm	-3,3	-9,6	0,0
Verrès - Capoluogo 375 m. slm	5,0	-1,4	2,0
Villeneuve - S.R. Saint-Nicolas 839 m. slm	2,7	-3,8	1,0

(I dati riportati sono pubblicati con procedura automatica, non risultano pertanto validati)