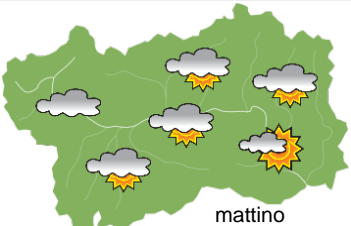
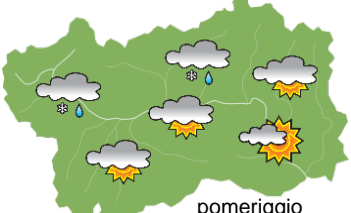
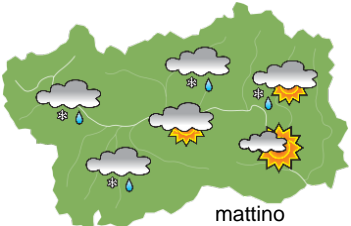
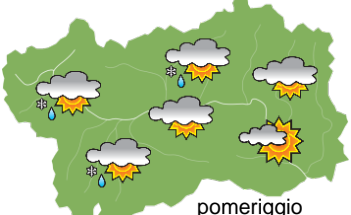





## SITUAZIONE SINOTTICA

Miti correnti nord-occidentali dirigono aria umida verso le Alpi causando qualche precipitazione sui settori di confine e diffusa ventilazione su tutto il territorio valdostano; da martedì si stabiliranno condizioni anticicloniche con tempo stabile e temperature in calo.

 <p>mattino</p>	<b>domenica 23 dicembre 2018</b>		attendibilità: ★★☆☆
	<p>Nuvoloso nel settore nord-occidentale con deboli precipitazioni sui confini dal pomeriggio, neve oltre 1800/2000 m, in parte soleggiato altrove con presenza di nubi medio-alte.  <b>Venti:</b> 3000 m NW forti; foehn nelle valli.  <b>Temperature:</b> senza grandi variazioni.            Zero termico: 2600 m; T 1500: 7 °C; T 3000: -2 °C (valori nella libera atmosfera).  <b>Pressione:</b> stazionaria poi in calo.</p>		
 <p>pomeriggio</p>	Temperature: <i>montagna (max)</i>	◀▶	<b>Segnalazioni:</b> vento forte in montagna con foehn nelle valli.
	Temperature: <i>valli (max)</i>	◀▶	

 <p>mattino</p>	<b>lunedì 24 dicembre 2018</b>		attendibilità: ★★☆☆
	<p>Nuvoloso nel settore nord-occidentale con deboli precipitazioni sui settori di confine, neve oltre 1800/2000 m, parzialmente soleggiato altrove con schiarite più ampie dalla sera.  <b>Venti:</b> 3000 m NW forti, localmente molto forti in attenuazione alla sera; foehn nelle valli a tratti intenso.  <b>Temperature:</b> minime in lieve aumento in montagna, massime in lieve calo.            Zero termico: 2300 / 2500 m; T 1500: 4 / 6 °C; T 3000: -4 / -6 °C (valori nella libera atmosfera).  <b>Pressione:</b> in calo poi in rialzo.</p>		
 <p>pomeriggio</p>	Temperature: <i>montagna (min max)</i>	▲ ▼	<b>Segnalazioni:</b> vento forte in montagna con foehn a tratti intenso nelle valli.
	Temperature: <i>valli (min max)</i>	◀▶ ▼	

 <p>mattino</p>	<b>martedì 25 dicembre 2018</b>		attendibilità: ★★☆☆
	<p>Sereno.  <b>Venti:</b> 3000 m N deboli o moderati; episodi di foehn nelle vallate superiori.  <b>Temperature:</b> in calo.            Zero termico: 1400 » 2000 m (valori nella libera atmosfera).  <b>Pressione:</b> in rialzo.</p>		
 <p>pomeriggio</p>	Temperature: <i>montagna (min max)</i>	▼ ▼	
	Temperature: <i>valli (min max)</i>	▼ ▼	

 <p>mer 26 dic</p>	 <p>gio 27 dic</p>	 <p>ven 28 dic</p>	 <p>sab 29 dic</p>	<p><b>tendenza successiva</b>      attendibilità: ★★☆☆</p> <p>Fino a sabato in prevalenza soleggiato con a tratti presenza di banchi di nubi alte.</p>
------------------------------------------------------------------------------------------------------	-------------------------------------------------------------------------------------------------------	-------------------------------------------------------------------------------------------------------	-------------------------------------------------------------------------------------------------------	--------------------------------------------------------------------------------------------------------------------------------------------------------

<b>23/12/2018</b>	<b>Temperatura Max di ieri (ore 12-18) °C</b>	<b>Temperatura Min di oggi (ore 00-08) °C</b>	<b>Precipitazioni ultime 24 ore (ore 08-08) mm</b>
Aosta - Piazza Plouves 580 m. slm	17.1	10.4	0.0
Ayas - Champoluc 1566 m. slm	9.1	-2.9	0.0
Champorcher - Petit-Mont-Blanc 1640 m. slm	11.7	4.7	0.2
Cogne - Gimillan 1785 m. slm	7.0	0.2	0.0
Courmayeur - Dolonne 1200 m. slm	10.9	2.0	0.0
Donnas - Clapey 341 m. slm	2.9	-0.8	0.0
Etroubles - Chevière 1339 m. slm	9.6	6.6	0.0
Gressoney-Saint-Jean - Bieltschocke 1370 m. slm	11.1	1.3	0.0
La Thuile - Les Granges 1637 m. slm	5.8	3.9	0.0
Morgex - Capoluogo 938 m. slm	13.0	6.3	0.0
Nus - Saint-Barthélemy - Osservatorio 1675 m. slm	8.1	5.9	0.8
Rhêmes-Notre-Dame - Chaudanne 1794 m. slm	7.5	-0.9	0.0
Saint-Christophe - Aeroporto 545 m. slm	17.1	13.0	0.0
Saint-Vincent - Terme 626 m. slm	17.8	11.4	0.0
Valgrisenche - Menthieu 1859 m. slm	4.8	1.8	0.0
Valsavarenche - Pont 1951 m. slm	6.6	-0.8	0.0
Valtournenche - Breuil Cervinia 1998 m. slm	5.4	-0.7	13.2
Verrès - Capoluogo 375 m. slm	17.1	5.5	0.0
Villeneuve - S.R. Saint-Nicolas 839 m. slm	16.0	10.0	0.0

*(I dati riportati sono pubblicati con procedura automatica, non risultano pertanto validati)*