











SITUAZIONE SINOTTICA

Un'area depressionaria sulla penisola iberica determina un flusso meridionale verso la Valle d'Aosta, con tempo instabile fino almeno a metà della prossima settimana.

 <p>mattino</p>	domenica 27 maggio 2018		attendibilità: ★★☆☆
	<p>Nuvolosità irregolare, con qualche rovescio o temporale, più intenso in serata. Venti: 3000 m deboli meridionali; brezze nelle valli. Temperature: in lieve calo. Zero termico: 3600 m; T 1500: 15 °C; T 3000: 5 °C (valori nella libera atmosfera). Pressione: in lieve calo.</p>		
 <p>pomeriggio</p>	Temperature: <i>montagna (max)</i>	▼	Segnalazioni: rovesci o temporali.
	Temperature: <i>valli (max)</i>	▼	

 <p>mattino</p>	lunedì 28 maggio 2018		attendibilità: ★★☆☆
	<p>Temporali anche intensi fino al mattino, poi qualche schiarita alternata a rovesci. Venti: 3000 m moderati meridionali; brezze nelle valli. Temperature: in lieve calo. Zero termico: 3000 » 3400 m; T 1500: 8 » 13 °C; T 3000: 0 » 3 °C (valori nella libera atmosfera). Pressione: in lieve calo.</p>		
 <p>pomeriggio</p>	Temperature: <i>montagna (min max)</i>	▼ ▼	Segnalazioni: rovesci o temporali.
	Temperature: <i>valli (min max)</i>	▼ ▼	

 <p>mattino</p>	martedì 29 maggio 2018		attendibilità: ★★☆☆
	<p>Molto nuvoloso, con rovesci o temporali sparsi. Venti: 3000 m moderati meridionali; brezze nelle valli. Temperature: stazionarie. Zero termico: 3000 » 3400 m (valori nella libera atmosfera). Pressione: in calo.</p>		
 <p>pomeriggio</p>	Temperature: <i>montagna (min max)</i>	◄ ◄	
	Temperature: <i>valli (min max)</i>	◄ ◄	

tendenza successiva				attendibilità: ★★☆☆
				<p>Nuvolosità irregolare, con rovesci o temporali alternati a schiarite, più soleggiato da venerdì.</p>
mer 30 mag	gio 31 mag	ven 1 giu	sab 2 giu	

27/05/2018	Temperatura Max di ieri (ore 12-18) °C	Temperatura Min di oggi (ore 00-08) °C	Precipitazioni ultime 24 ore (ore 08-08) mm
Aosta - Piazza Plouves 580 m. slm	26.0	11.6	2.6
Ayas - Champoluc 1566 m. slm	19.1	5.1	16.8
Champorcher - Petit-Mont-Blanc 1640 m. slm	16.8	10.4	8.4
Cogne - Gimillan 1785 m. slm	17.6	6.8	3.6
Courmayeur - Dolonne 1200 m. slm	23.3	9.5	5.2
Donnas - Clapey 341 m. slm	26.3	15.6	4.4
Etroubles - Chevière 1339 m. slm	20.1	7.5	3.0
Gressoney-Saint-Jean - Bieltschocke 1370 m. slm	20.4	6.0	23.0
La Thuile - Les Granges 1637 m. slm	18.8	7.5	1.0
Morgex - Capoluogo 938 m. slm	25.4	9.7	0.4
Nus - Saint-Barthélemy - Osservatorio 1675 m. slm	19.1	8.6	9.0
Rhêmes-Notre-Dame - Chaudanne 1794 m. slm	20.3	5.4	4.6
Saint-Christophe - Aeroporto 545 m. slm	30.6	11.2	8.8
Saint-Vincent - Terme 626 m. slm	25.2	11.5	7.8
Valgrisenche - Menthieu 1859 m. slm	18.9	7.0	3.8
Valsavarenche - Pont 1951 m. slm	16.7	5.4	6.2
Valtournenche - Breuil Cervinia 1998 m. slm	16.3	5.0	11.0
Verrès - Capoluogo 375 m. slm	26.8	12.6	16.0
Villeneuve - S.R. Saint-Nicolas 839 m. slm	26.0	11.6	3.8

(I dati riportati sono pubblicati con procedura automatica, non risultano pertanto validati)