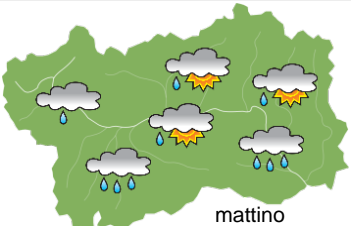
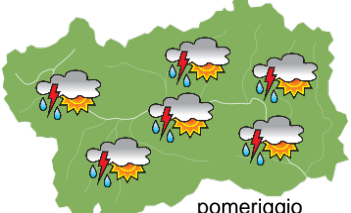
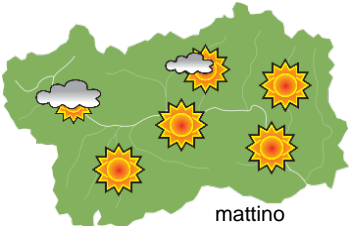
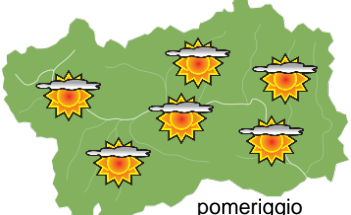
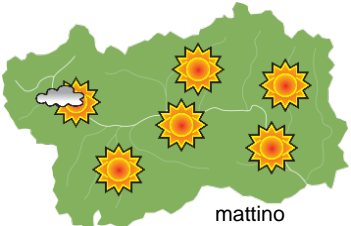





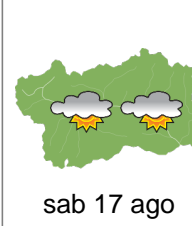
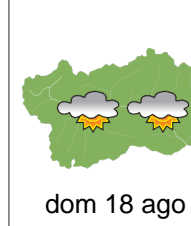
SITUAZIONE SINOTTICA

Correnti umide sud-occidentali favoriscono tempo perturbato sulla nostra regione con precipitazioni sotto forma di rovesci, anche temporaleschi e localmente intensi per il transito di un fronte sulle Alpi. Dalla serata è attesa una graduale attenuazione della nuvolosità con qualche episodio di foehn e schiarita, più ampie nei prossimi giorni per un lieve incremento dei valori barici.

| | | | |
|----------------------------------------------------------------------------------------------------|---------------------------------------------------------------------------------------------------------------------------------------------------------------------------------------------------------------------------------------------------------------------------------------------------------------------------------------------------------------------------------------------------------------------------------------------------------------------------------------------|---|-------------------------------------------------------|
|  <p>mattino</p> | lunedì 12 agosto 2019 | | attendibilità: ★★☆☆ |
| | <p>Salvo qualche breve e temporanea schiarita, nuvoloso con precipitazioni moderate e diffuse, talvolta sotto forma di rovesci e temporali, localmente intensi.</p> <p>Venti: 3000 m SW poi W moderati o forti, in calo dalla sera; variabili nelle valli, raffiche in occasione dei temporali.</p> <p>Temperature: in calo. Zero termico: 3800 m; T 1500: 18 °C; T 3000: 4 °C (valori nella libera atmosfera).</p> <p>Pressione: senza variazioni di rilievo.</p> | | |
|  <p>pomeriggio</p> | Temperature: <i>montagna (max)</i> | ▼ | Segnalazioni: temporali con raffiche di vento. |
| | Temperature: <i>valli (max)</i> | ▼ | |

| | | | |
|------------------------------------------------------------------------------------------------------|-------------------------------------------------------------------------------------------------------------------------------------------------------------------------------------------------------------------------------------------------------------------------------------------------------------------------------------------------------------------------------------------------------------------------------------------------------------------------------|-----|------------------------------------------|
|  <p>mattino</p> | martedì 13 agosto 2019 | | attendibilità: ★★☆☆ |
| | <p>Prevalentemente soleggiato con transito di qualche nube alta, addensamenti sui confini e qualche cumulo pomeridiano.</p> <p>Venti: 3000 m NW deboli; episodi di foehn nelle vallate superiori, brezze pomeridiane altrove.</p> <p>Temperature: minime in lieve calo, massime in rialzo, specie nelle valli. Zero termico: 3700 » 4000 m; T 1500: 11 » 20 °C; T 3000: 5 °C (valori nella libera atmosfera).</p> <p>Pressione: in lieve rialzo.</p> | | |
|  <p>pomeriggio</p> | Temperature: <i>montagna (min max)</i> | ▼ ▲ | Segnalazioni: nulla da segnalare. |
| | Temperature: <i>valli (min max)</i> | ▼ ▲ | |

| | | | |
|------------------------------------------------------------------------------------------------------|-----------------------------------------------------------------------------------------------------------------------------------------------------------------------------------------------------------------------------------------------------------------------------------------------------------------------------------------------|-----|---------------------|
|  <p>mattino</p> | mercoledì 14 agosto 2019 | | attendibilità: ★★☆☆ |
| | <p>Prevalentemente soleggiato.</p> <p>Venti: 3000 m NW deboli; foehn in estensione nelle valli e brezze in quelle sud-orientali.</p> <p>Temperature: senza variazioni di rilievo o in lieve aumento. Zero termico: 3800 » 4000 m (valori nella libera atmosfera).</p> <p>Pressione: senza variazioni di rilievo.</p> | | |
|  <p>pomeriggio</p> | Temperature: <i>montagna (min max)</i> | ◀ ▶ | |
| | Temperature: <i>valli (min max)</i> | ◀ ▶ | |

| | | | | |
|------------------------------------------------------------------------------------------------------|-------------------------------------------------------------------------------------------------------|-------------------------------------------------------------------------------------------------------|-------------------------------------------------------------------------------------------------------|------------------------------------------------------------------------------------------------------------------------------------------------------------------|
|  <p>gio 15 ago</p> |  <p>ven 16 ago</p> |  <p>sab 17 ago</p> |  <p>dom 18 ago</p> | <p style="text-align: right;">tendenza successiva attendibilità: ★★☆☆</p> <p>Abbastanza soleggiato con addensamenti pomeridiani, talvolta intensi.</p> |
|------------------------------------------------------------------------------------------------------|-------------------------------------------------------------------------------------------------------|-------------------------------------------------------------------------------------------------------|-------------------------------------------------------------------------------------------------------|------------------------------------------------------------------------------------------------------------------------------------------------------------------|

| 12/08/2019 | Temperatura Max di ieri (ore 12-18) °C | Temperatura Min di oggi (ore 00-08) °C | Precipitazioni ultime 24 ore (ore 08-08) mm |
|---------------------------------------------------|-----------------------------------------------------------|-----------------------------------------------------------|----------------------------------------------------------------|
| Aosta - Piazza Plouves 580 m. slm | 30,8 | 20,0 | - |
| Ayas - Champoluc 1566 m. slm | 22,2 | 11,9 | 9,6 |
| Champorcher - Petit-Mont-Blanc 1640 m. slm | 18,3 | 14,8 | 6,0 |
| Cogne - Gimillan 1785 m. slm | 25,0 | 12,2 | 3,6 |
| Courmayeur - Dolonne 1200 m. slm | 26,4 | 16,4 | 0,0 |
| Donnas - Clapey 341 m. slm | 27,6 | 20,0 | 9,6 |
| Etroubles - Chevière 1339 m. slm | 24,1 | 14,4 | 4,0 |
| Gressoney-Saint-Jean - Bieltschocke 1370 m. slm | 23,0 | 14,3 | 0,0 |
| La Thuile - Les Granges 1637 m. slm | 21,7 | 13,0 | 0,4 |
| Morgex - Capoluogo 938 m. slm | 28,3 | 17,5 | 3,2 |
| Nus - Saint-Barthélemy - Osservatorio 1675 m. slm | 23,0 | 13,1 | 7,6 |
| Rhêmes-Notre-Dame - Chaudanne 1794 m. slm | 21,8 | 11,7 | 2,4 |
| Saint-Christophe - Aeroporto 545 m. slm | 32,0 | 20,2 | 6,6 |
| Saint-Vincent - Terme 626 m. slm | 29,5 | 19,9 | 5,4 |
| Valgrisenche - Menthiu 1859 m. slm | 20,4 | 12,5 | 2,0 |
| Valsavarenche - Pont 1951 m. slm | 21,8 | 11,3 | 5,8 |
| Valtournenche - Breuil Cervinia 1998 m. slm | 19,5 | 11,3 | 6,4 |
| Verrès - Capoluogo 375 m. slm | 29,6 | 19,6 | 2,2 |
| Villeneuve - S.R. Saint-Nicolas 839 m. slm | 31,6 | 18,7 | 3,0 |

(I dati riportati sono pubblicati con procedura automatica, non risultano pertanto validati)