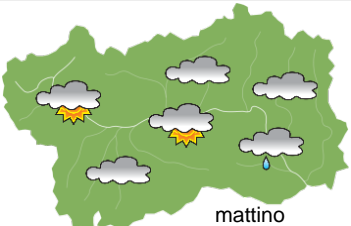
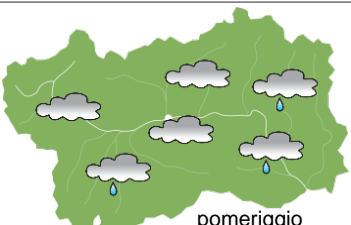
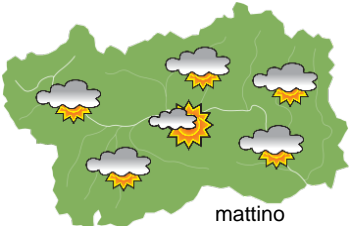

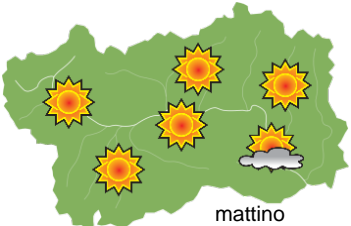
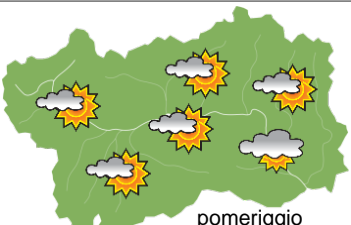



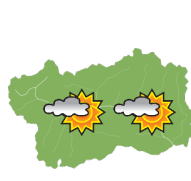


SITUAZIONE SINOTTICA

Una vasta area di bassa pressione presente sull'Europa e con 3 nuclei più attivi al suo interno, interesserà la nostra regione sino a sabato: il tempo pertanto resterà variabile e fresco con alternanza di tratti nuvolosi con deboli piogge, come oggi, e di tratti più soleggiati, come domani e sabato. Sabato sera si avvicina all'arco alpino occidentale un'attiva area di bassa pressione che transiterà sulla nostra regione domenica, con un sensibile calo termico, nubi, e deboli precipitazioni, anche nevose a bassa quota. Poi attendibilità previsionale scarsa: possibile temporaneo miglioramento del tempo lunedì, martedì nuovamente grigio con qualche precipitazione, mercoledì variabile ma asciutto.

		giovedì 11 aprile 2019		attendibilità: ★★★
 <p style="text-align: center;">mattino</p>	<p>Al mattino cielo nuvoloso per nubi alte e stratificate, con addensamenti sui rilievi alpini sino a molto nuvoloso, ed irregolari e brevi schiarite nella valle centrale. Nel pomeriggio ovunque molto nuvoloso. Deboli precipitazioni sparse ed intermittenti dalla tarda mattinata a partire dai settori E e S; nel pomeriggio sparse ovunque; limite delle neviccate tra 1700 e 1900m.</p> <p>Venti: 3000 m NE deboli, moderati sui settori SE. Brezze nelle valli.</p> <p>Temperature: massime in calo.</p> <p>Zero termico: 1600 » 2500 m; T 1500: 2 » 8 °C; T 3000: -8 » -4 °C (valori nella libera atmosfera).</p> <p>Pressione: in lieve aumento.</p>			
	 <p style="text-align: center;">pomeriggio</p>	Temperature: <i>montagna (max)</i>	▼	Segnalazioni: nulla da segnalare.
Temperature: <i>valli (max)</i>		▼		

		venerdì 12 aprile 2019		attendibilità: ★★★
 <p style="text-align: center;">mattino</p>	<p>Sino al mattino nuvolosità irregolare, con addensamenti sui settori alpini S, ed irregolari schiarite sparse, specie sulle testate vallive N. Poi attenuazione della nuvolosità e passaggio progressivo a cielo poco nuvoloso, con residui addensamenti sui settori alpini S.</p> <p>Venti: 3000 m NW deboli. Brezze nelle valli.</p> <p>Temperature: minime in calo nelle valli, massime stazionarie od in lieve aumento.</p> <p>Zero termico: 1600 » 2600 m; T 1500: 1 » 9 °C; T 3000: -8 » -5 °C (valori nella libera atmosfera).</p> <p>Pressione: stazionaria.</p>			
	 <p style="text-align: center;">pomeriggio</p>	Temperature: <i>montagna (min max)</i>	◄ ◄	Segnalazioni: nulla da segnalare.
Temperature: <i>valli (min max)</i>		▼ ▲		

		sabato 13 aprile 2019		attendibilità: ★★★
 <p style="text-align: center;">mattino</p>	<p>Sino a metà pomeriggio sereno o poco nuvoloso, ma con addensamenti sulla bassa Valle. Poi aumento della nuvolosità a partire dai rilievi alpini, e dalla serata molto nuvoloso ovunque con prime precipitazioni a partire dalla bassa Valle.</p> <p>Venti: 3000 m W-NW deboli. Brezze nelle valli.</p> <p>Temperature: minime in lieve calo, massime in aumento nelle valli.</p> <p>Zero termico: 1500 » 2200 m (valori nella libera atmosfera).</p> <p>Pressione: in calo.</p>			
	 <p style="text-align: center;">pomeriggio</p>	Temperature: <i>montagna (min max)</i>	◄ ◄	
Temperature: <i>valli (min max)</i>		▼ ▲		

				tendenza successiva	attendibilità: ★☆☆
 <p style="text-align: center;">dom 14 apr</p>	 <p style="text-align: center;">lun 15 apr</p>	 <p style="text-align: center;">mar 16 apr</p>	 <p style="text-align: center;">mer 17 apr</p>	<p>Domenica coperto e deboli precipitazioni, specie al mattino, con neviccate sin verso 800 metri, freddo in montagna; nel pomeriggio tendenza al miglioramento. Lunedì poco nuvoloso. Martedì nuvoloso con deboli precipitazioni nel pomeriggio. Mercoledì asciutto ma nuvolosità variabile.</p>	

11/04/2019	Temperatura Max di ieri (ore 12-18) °C	Temperatura Min di oggi (ore 00-08) °C	Precipitazioni ultime 24 ore (ore 08-08) mm
Aosta - Piazza Plouves 580 m. slm	18,0	6,4	-
Ayas - Champoluc 1566 m. slm	8,5	-1,2	0,4
Champorcher - Petit-Mont-Blanc 1640 m. slm	6,7	1,7	3,6
Cogne - Gimillan 1785 m. slm	9,0	-0,8	2,2
Courmayeur - Dolonne 1200 m. slm	12,6	3,3	0,0
Donnas - Clapey 341 m. slm	16,8	9,5	1,4
Etroubles - Chevière 1339 m. slm	10,1	1,4	0,0
Gressoney-Saint-Jean - Bieltschocke 1370 m. slm	8,7	0,8	1,6
La Thuile - Les Granges 1637 m. slm	8,4	0,3	0,0
Morgex - Capoluogo 938 m. slm	15,6	3,5	0,0
Nus - Saint-Barthélemy - Osservatorio 1675 m. slm	-	-	-
Rhêmes-Notre-Dame - Chaudanne 1794 m. slm	8,7	-1,4	0,6
Saint-Christophe - Aeroporto 545 m. slm	19,4	6,0	0,2
Saint-Vincent - Terme 626 m. slm	17,2	6,7	0,6
Valgrisenche - Menthiu 1859 m. slm	6,9	-0,3	0,4
Valsavarenche - Pont 1951 m. slm	6,4	-2,4	2,4
Valtournenche - Breuil Cervinia 1998 m. slm	6,2	-2,2	0,0
Verrès - Capoluogo 375 m. slm	17,8	8,3	3,4
Villeneuve - S.R. Saint-Nicolas 839 m. slm	18,6	6,3	0,0

(I dati riportati sono pubblicati con procedura automatica, non risultano pertanto validati)