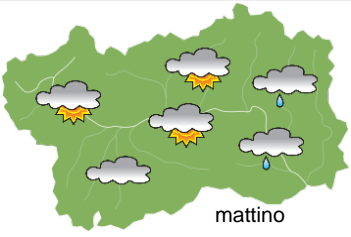
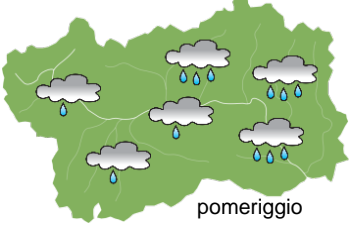
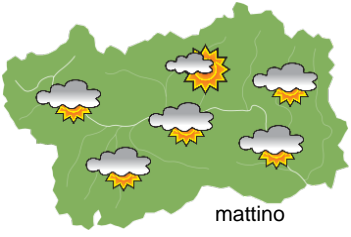
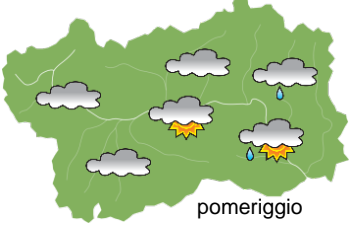
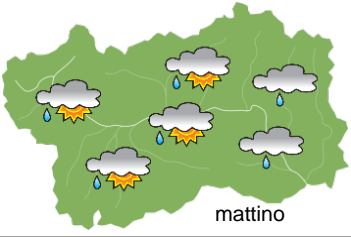
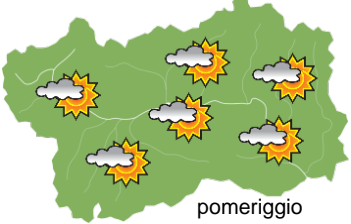






## SITUAZIONE SINOTTICA

La circolazione a grande scala è caratterizzata dalla presenza di una vasta saccatura sull'Atlantico che si muove verso le Alpi e transiterà sulla nostra regione nella giornata di venerdì; il tempo resta pertanto abbastanza perturbato con precipitazioni frequenti e solo qualche schiarita giovedì e nel pomeriggio di venerdì. Sabato e domenica la nostra regione potrebbe essere interessata da correnti nordoccidentali con tempo generalmente più stabile ma fresco, specie domenica. Da lunedì una temporanea struttura di alta pressione interessa la regione alpina con tempo stabile.

<b>mercoledì 24 aprile 2019</b>		attendibilità: ★★★
	Molto nuvoloso con qualche parziale schiarita al mattino nella valle centrale; dalla serata attenuazione della nuvolosità. Al mattino per lo più asciutto o qualche debole precipitazione sparsa, più probabile sulla bassa Valle; dal pomeriggio precipitazioni deboli e diffuse, moderate sui settori S ed E di confine col Piemonte dove potranno essere anche a carattere di rovescio o debole temporale; limite delle neviccate a 1900m circa.	
	<b>Venti:</b> 3000 m da SE, moderati al mattino, da forti a molto forti dal pomeriggio. Nelle valli da SE deboli al mattino, da moderati a forti dal pomeriggio.	
<b>Temperature:</b> in lieve aumento le massime. Zero termico: 2100 » 2600 m; T 1500: 4 » 7 °C; T 3000: -5 » -3 °C (valori nella libera atmosfera).		
<b>Pressione:</b> in aumento.		
Temperature: <i>montagna (max)</i>	▲	<b>Segnalazioni:</b> precipitazioni moderate sui settori di confine S ed E. Vento molto forte in montagna; vento a tratti forte nelle valli, specie nella vallata centrale.
Temperature: <i>valli (max)</i>	▲	

<b>giovedì 25 aprile 2019</b>		attendibilità: ★★★
	Al mattino e sino a metà pomeriggio cielo irregolarmente nuvoloso ma con schiarite frequenti specie nella valle centrale e sulle testate vallive settentrionali. Poi aumento della nuvolosità e spesso nuvoloso o molto nuvoloso. Da metà pomeriggio prime deboli precipitazioni a partire dai settori meridionali ed orientali, in estensione in serata al resto della regione; limite delle neviccate a 1700 m.	
	<b>Venti:</b> 3000 m forti dai quadranti meridionali. Nelle valli da SE, da deboli a moderati, specie nelle ore centrali.	
<b>Temperature:</b> massime in lieve aumento nelle valli. Zero termico: 1900 » 2400 m; T 1500: 4 » 6 °C; T 3000: -7 / -4 °C (valori nella libera atmosfera).		
<b>Pressione:</b> stazionaria.		
Temperature: <i>montagna (min max)</i>	◄ ◄	<b>Segnalazioni:</b> vento forte da S sui settori alpini settentrionali.
Temperature: <i>valli (min max)</i>	◄ ▲	

<b>venerdì 26 aprile 2019</b>		attendibilità: ★★★
	Sino a metà mattinata molto nuvoloso con precipitazioni diffuse. Poi rapida attenuazione dei fenomeni ed ampie schiarite su tutta la regione. Dalla tarda serata nuovamente aumento della nuvolosità a partire dal settore occidentale con deboli precipitazioni.	
	<b>Venti:</b> 3000 m da S, da deboli a moderati, in rotazione da W dal pomeriggio. Nelle valli da SE deboli al mattino, nel pomeriggio da W nelle vallate occidentali e centrali.	
<b>Temperature:</b> massime in aumento nelle valli. Zero termico: 1800 » 2400 m (valori nella libera atmosfera).		
<b>Pressione:</b> in aumento.		
Temperature: <i>montagna (min max)</i>	◄ ◄	
Temperature: <i>valli (min max)</i>	◄ ▲	

<b>tendenza successiva</b>				attendibilità: ★☆☆
				Sabato e domenica asciutto ed abbastanza soleggiato sui settori orientali e centrali, irregolarmente nuvoloso o nuvoloso con qualche debole precipitazione sui settori occidentali, specie sui rilievi di confine; clima freddo la domenica in montagna. Lunedì e martedì asciutto ed abbastanza soleggiato.
sab 27 apr	dom 28 apr	lun 29 apr	mar 30 apr	

<b>24/04/2019</b>	<b>Temperatura Max di ieri (ore 12-18) °C</b>	<b>Temperatura Min di oggi (ore 00-08) °C</b>	<b>Precipitazioni ultime 24 ore (ore 08-08) mm</b>
Aosta - Piazza Plouves 580 m. slm	13,2	9,3	-
Ayas - Champoluc 1566 m. slm	6,1	3,3	3,0
Champorcher - Petit-Mont-Blanc 1640 m. slm	4,3	3,3	16,8
Cogne - Gimillan 1785 m. slm	5,5	1,7	13,2
Courmayeur - Dolonne 1200 m. slm	8,9	6,6	0,0
Donnas - Clapey 341 m. slm	11,9	9,9	25,0
Etroubles - Chevière 1339 m. slm	6,3	4,9	0,8
Gressoney-Saint-Jean - Bieltschocke 1370 m. slm	7,2	4,6	27,2
La Thuile - Les Granges 1637 m. slm	5,3	3,4	8,6
Morgex - Capoluogo 938 m. slm	10,7	7,8	0,0
Nus - Saint-Barthélemy - Osservatorio 1675 m. slm	6,4	4,0	13,6
Rhêmes-Notre-Dame - Chaudanne 1794 m. slm	4,7	1,5	1,8
Saint-Christophe - Aeroporto 545 m. slm	14,5	9,8	3,0
Saint-Vincent - Terme 626 m. slm	11,4	9,1	3,0
Valgrisenche - Menthieu 1859 m. slm	3,4	2,0	1,8
Valsavarenche - Pont 1951 m. slm	3,8	0,8	5,4
Valtournenche - Breuil Cervinia 1998 m. slm	3,9	0,3	4,0
Verrès - Capoluogo 375 m. slm	12,6	10,5	12,6
Villeneuve - S.R. Saint-Nicolas 839 m. slm	12,1	8,4	0,0

*(I dati riportati sono pubblicati con procedura automatica, non risultano pertanto validati)*